



Администрация
муниципального образования
«Город Глазов»
(Администрация города Глазова)

«Глазкар»
муниципал кылдытэтлэн
Администрацияез
(Глазкарлэн Администрацияез)

ПОСТАНОВЛЕНИЕ

13.01.2021

№ 23/2

г. Глазов

Об утверждении изменений в проект межевания территории для линейных объектов «Реконструкция и строительство объектов централизованных систем холодного водоснабжения и водоотведения муниципального образования «Город Глазов» УР» Этапы № 1, 4, 5,7,8,15,16, утвержденный постановлением Администрации города Глазова от 04.06.2020 года № 23/78

Руководствуясь частью 12 статьи 43 Градостроительного кодекса Российской Федерации, постановлением Администрации города Глазова от 13.01.2021 № 23/1 «Об утверждении изменений в проект планировки территории для линейных объектов «Реконструкция и строительство объектов централизованных систем холодного водоснабжения и водоотведения муниципального образования «Город Глазов» УР» Этапы № 1,4,5,7,8,15,16, утвержденный постановлением Администрации города Глазова от 04.06.2020 года № 23/78»,

ПОСТАНОВЛЯЮ:


1. Утвердить прилагаемые изменения в проект межевания территории для линейных объектов «Реконструкция и строительство объектов централизованных систем холодного водоснабжения и водоотведения муниципального образования «Город Глазов» УР» Этапы № 1,4,5,7,8,15,16, утвержденный постановлением Администрации города Глазова от 04.06.2020 года № 23/78».

2. Настоящее постановление, изменения в проект межевания территории для линейных объектов «Реконструкция и строительство объектов централизованных систем холодного водоснабжения и водоотведения муниципального образования «Город Глазов» УР» Этапы № 1, 4, 5,7,8,15,16», утвержденный постановлением

Администрации города Глазова от 04.06.2020 года № 23/78 подлежат официальному опубликованию.

3. Контроль за исполнением настоящего постановления возложить на заместителя Главы Администрации города Глазова по вопросам строительства, архитектуры и жилищно-коммунального хозяйства С.К. Блинова.

Глава города Глазова



С.Н. Коновалов



Номер регистрационной записи в реестре СРОА «Межрегионпроект» г. Ижевск №009, дата регистрации 27.08.2009

Номер регистрационной записи в реестре СРОА Ассоциация «Инженерные изыскания в строительстве» г. Москва №1873, дата регистрации 19.11.2010



ООО «СПЕЦИАЛИЗИРОВАННОЕ МОНТАЖНО-НАЛАДОЧНОЕ ПРЕДПРИЯТИЕ ЖИЛИЩНО-КОММУНАЛЬНОГО ХОЗЯЙСТВА УДМУРТСКОЙ РЕСПУБЛИКИ»

**Внесение изменений в проект межевания территории утвержденного постановлением Администрации муниципального образования «Город Глазов» №23/78 от 04.06.2020 г.
Реконструкция и строительство объектов централизованных систем холодного водоснабжения и водоотведения муниципального образования «Город Глазов» УР
Этапы № 1, 4, 5, 7, 8, 15, 16.
Проект межевания территории.
Основная часть проекта межевания территории**

Раздел 5

Директор
Красакова Елена Владимировна
т: (3412) 78-05-06

Обозначение: 40/2019-ПМТ1

Главный инженер
Соковикова Полина Викторовна
т: (3412) 51-13-07

426008, Удмуртская Республика, г. Ижевск,
ул. М. Горького, 17 а, офис 1

ИЖЕВСК
2020

Разрешение		Обозначение	40-2019-ПМТ1		
40-20		Наименование объекта строительства	«Реконструкция и строительство объектов централизованных систем холодного водоснабжения и водоотведения муниципального образования «Город Глазов» УР». Этапы № 1, 4, 5, 7, 8, 15, 16.»		
Изм.	Лист	Содержание изменения	Код	Примечание	
1	13	<i>Текстовая часть</i> Таблица 8. Сведения о землепользователях, интересы которых могут быть затронуты при строительстве проектируемых сетей, об образуемых земельных участках в аренду на период строительства по этапу 8	4	Изменен	
	14	Таблица 9. Ведомость земельных участков, в отношении которых предполагается установление сервитута на часть земельного участка в целях строительства линейного объекта по этапу 8 Таблица 10. Сведения о землепользователях, интересы которых могут быть затронуты при строительстве проектируемых сетей, об образуемых земельных участках в аренду на период строительства по этапу 15		Изменен	
	15	Таблица 11. Ведомость земельных участков, в отношении которых предполагается установление сервитута на часть земельного участка в целях строительства линейного объекта по этапу 15.		Изменен	
	16	Таблица 12. Сведения о землепользователях, интересы которых могут быть затронуты при строительстве проектируемых сетей, об образуемых земельных участках в аренду на период строительства по этапу 16 Таблица 13. Ведомость земельных участков, в отношении которых предполагается установление сервитута на часть земельного участка в целях строительства линейного объекта по этапу 16.		Изменен	
	17	Таблица 13. Ведомость земельных участков, в отношении которых предполагается установление сервитута на часть земельного участка в целях строительства линейного объекта по этапу 16.		Изменен	
	33,34	Таблица 14. Каталог координат границ образуемых земельных участков этап 8		Изменен	
	35,36	Таблица 14. Каталог координат границ образуемых земельных участков этап 15		Изменен	
	36,37	Таблица 14. Каталог координат границ образуемых земельных участков этап 16		Изменен	

Разрешение		Обозначение	40-2019-ПМТГ1		
40-20		Наименование объекта строительства	«Реконструкция и строительство объектов централизованных систем холодного водоснабжения и водоотведения муниципального образования «Город Глазов» УР». Этапы № 1, 4, 5, 7, 8, 15, 16.»		
Изм.	Лист	Содержание изменения	Код	Примечание	
1	42	Таблица 15. Перечень координат границ установления сервитута в целях строительства линейных объектов по 8 этапу.		Изменен	
	42-44	Таблица 15. Перечень координат границ установления сервитута в целях строительства линейных объектов по 15 этапу.		Изменен	
	44,45	Таблица 15. Перечень координат границ установления сервитута в целях строительства линейных объектов по 16 этапу.		Изменен	
		<i>Графическая часть</i>			
		8 этап			
	1	Чертеж межевания М1:1000. Этап 8.		Изменен	
	2	Чертеж межевания М1:1000. Этап 8.		Изменен	
	3	Чертеж межевания М1:1000. Этап 8.		Изменен	
	4	Чертеж межевания М1:1000. Этап 8.		Изменен	
	5	Чертеж межевания М1:1000. Этап 8.		Изменен	
	6	Чертеж межевания М1:1000. Этап 8.		Изменен	
		15 этап			
	1	Чертеж межевания М1:1000. Этап 15.		Изменен	
	2	Чертеж межевания М1:1000. Этап 15.		Изменен	
	16этап				
1	Чертеж межевания М1:1000. Этап 15.		Изменен		
		<i>Изменение площади для размещения линейного объекта не превышает 10 % от первоначальной площади, утвержденной в проекте планировки и межевания постановлением Администрации МО «Город Глазов» №23/78 от 04.06.2020. Проведение публичных слушаний не требуется. Изменения утверждаются постановлением Администрации МО «Город Глазов».</i>			

1:24	18:28:000007:24 / г. Глазов, з/к "Энергия", гаражный участок № 2, блок № 12	Для строительства кооперативных гаражей	60	Данные отсутствуют
2:24			119	
1:7	18:28:000022:7 / Удмуртская Республика, г. Глазов, Химмашевское шоссе, 1	Для обслуживания насосной станции 3 подъема	63	000 «Тепловодоканал». Аренда
1:2443	18:28:000001:2443 / Глазов город, Белова улица, 4	Размещение производственной базы	142	000 «Специальное машиностроение-СП. Аренда

Сведения о землепользователях, интересы которых могут быть затронуты при строительстве проектируемых сетей, об образуемых земельных участках в аренду на период строительства по этапу 8 представлены в Таблице 8.

Этап 8

Таблица 8

№ п/п	Кадастровый номер, адресный ориентир земельного участка / квартала по данным ГКН из площади которого образуются зем.участки	Категория	Условное обозначение образуемого земельного участка	Код классификатора видов разрешенного использования образуемого зем. участка	Площадь образуемая, кв.м	Правообладатель
Ведомость площадей и границ образуемых земельных участков из земель неразграниченной собственности						
1	18:28:000091, 18:28:000099, 18:28:000104 / Удмуртская Республика, г.Глазов, вдоль окружного шоссе от ЗУ 18:05:136001:162 д. Штанигурт, ул. Садовая, дом 1 до ЗУ 18:28:000099:101 между участками по ул. Красногорский тракт, 24 и ул. Красногорский тракт, 26	Земли населённых пунктов	:347(1)	Предоставление коммунальных услуг, код вида разрешенного использования 3.1.1 Строительство сетей водоснабжения	31341 46391	Земли госсобственности
2	18:28:000104, 18:28:000099 / Удмуртская Республика, г.Глазов, вдоль окружного шоссе от ЗУ18:28:000104:36 Окружное шоссе, дом 2 до ЗУ 18:28:000099:402		:347(2)		40903 1304	
3	18:28:000090, 18:28:000091 / Удмуртская Республика, г.Глазов, от ЗУ18:28:000090:177 ул. Павлова, д. 1 до ЗУ		:347(3)		4137	

Изн. № подл.	Подп. и дата	Взам. инв. №

Изм.	Кол.уч	Лист	Недок	Подпись	Дата
		Зам.	40-20		12.20

40/2019-ПМТ1-Т

Лист

11

	18:28:000091:750 расположен в районе дома №10 "а" по ул. Циолковского			
3	18:28:000078, 18:28:000091 / Чдмуртская Республика, г. Глазов, по ул Циолковского от ЗУ 18:28:000078:478 ул. Циолковского, 188 до местоположения в 94 м на ю/в от ЗУ 18:28:000078:34	:397(4)	5426	Земли государственности

Ведомость земельных участков, в отношении которых предполагается установление сервитута на часть земельного участка в целях строительства линейного объекта по этапу 8 представлены в Таблице 9.

Таблица 9

Условный номер земельного участка	Кадастровый номер, адрес	Вид разрешенного использования в соответствии с правоустанавливающим документом	Площадь земельного участка, предполагаемого к установлению сервитута	Землепользователь
Категория земель - земли населенных пунктов				
1:36 1:101	18:28:000104:36 / Чдмуртская Республика, г. Глазов, Окружное шоссе, дом 2 18:28:000099:101 / Чдмуртская Республика, г. Глазов, между участками по ул. Красногорский тракт, 24 и ул. Красногорский тракт, 26	Для размещения и обслуживания автомобильной газозаправочной станции-СУГ для размещения временных сооружений по организации юношеской конноспортивной секции	1264 1417	Данные отсутствуют

Сведения о землепользователях, интересы которых могут быть затронуты при строительстве проектируемых сетей, об образуемых земельных участках в аренду на период строительства по этапу 15 представлены в Таблице 10.

Этап 15

Таблица 10

№ п/п	Кадастровый номер, адресный ориентир земельного участка / квартала по данным ГКН из площади которого образуются зем.участки	Категория земель	Условное обозначение образуемого земельного участка	Код классификатора видов разрешенного использования образуемого зем. участка	Площадь образуемая, кв.м	Правообладатель
Ведомость площадей и границ образуемых земельных участков из земель неразграниченной собственности						

Взам. инв. №	
Подп. и дата	
Инв. № подл.	

Зам.	40-20	12.20
Изм.	Кол.уч	Лист
№ док	Подпись	Дата

40/2019-ПМТ1-Т

1	18:28:000001 Удмуртская Республика, г. Глазов, в районе ЗУ 18:28:000001:192, 18:28:000001:193, ул Белова, д 7	Земли населённых пунктов	:ЗУ1(1)	Предоставление коммунальных услуг, код вида разрешенного использования 3.1.1 Реконструкция напорного коллектора № 5 ГКНС	827 297	Земли госсобственности
2	18:28:000001 / Удмуртская Республика, г. Глазов, ул. 2-я Набережная, 26		:ЗУ1(2)		2317 414	
3	18:28:000001 / Удмуртская Республика, г. Глазов, от ЗУ 18:28:000001:2403 до точки в 127 м на с/в от ЗУ 18:28:000001:2402		:ЗУ1(3)		2658 5155	

Ведомость земельных участков, в отношении которых предполагается установление сервитута на часть земельного участка в целях строительства линейного объекта по этапу 15 представлены в Таблице 11.

Таблица 11

Условный номер земельного участка	Кадастровый номер, адрес	Вид разрешенного использования в соответствии с правоустанавливающим документом	Площадь земельного участка, предполагаемого к установлению сервитута	Землепользователь
Категория земель - земли населенных пунктов				
1:193	18:28:000001:193 / Удмуртская Республика, г. Глазов, ул. Белова, 7	Размещение производственной базы	5244 2138	000 «Тепловодоканал». Аренда
1:192	18:28:000001:194 / Удмуртская Республика, г. Глазов, ул. Белова, 7	Размещение производственной базы	21400	Аренда АО «Чепецкий механический завод»
1:2199	18:28:000001:2199 / Удмуртская Республика, г. Глазов, ул. 2-я Набережная, 26	Для размещения производственной базы	1813	1.Бюджетное учреждение здравоохранения Удмуртской Республики "Глазовская межрайонная больница Министерства здравоохранения Удмуртской Республики". Постоянное (бессрочное)

Взам. инв. №	
Подп. и дата	
Инв. № подл.	

Зам.	40-20	12.20
Изм.	Кол.уч	Лист
№ док	Подпись	Дата

40/2019-ПМТ1-Т

Лист

13

				пользование 18:28:000001:2199- 18/003/2018-1 2.Муниципальное образование "Город Глазов". Собственность 18-18-05/024/2013-776
--	--	--	--	--

Сведения о землепользователях, интересы которых могут быть затронуты при строительстве проектируемых сетей, об образуемых земельных участках в аренду на период строительства по этапу 16 представлены в Таблице 12.

Этап 16

Таблица 12

№ п/п	Кадастровый номер, адресный ориентир земельного участка / квартала по данным ГКН из площади которого образуются зем.участки	Категория земель	Условное обозначение образуемого земельного участка	Код классификатора видов разрешенного использования образуемого зем. участка	Площадь образуемая, кв.м	Правообладатель
Ведомость площадей и границ образуемых земельных участков из земель неразграниченной собственности						
1	18:28:000038 / Удмуртская Республика, г.Глазов, в 30 м на ю/з от ЗУ 18:28:000038:177	Земли населённых пунктов	:394(1)	Предоставление коммунальных услуг, код вида разрешенного использования 3.1.1	178	Земли госсобственности
2	18:28:000052 / Удмуртская Республика, г.Глазов, от ЗУ 18:28:000052:380 до ЗУ 18:28:000052:366 ул Советская, д 49, в районе г/к «Север», «Южный», «Заря»	Земли населённых пунктов	:394(2)	Строительство 2-го напорного коллектора от КНС 13	6936 7168	Земли госсобственности

Ведомость земельных участков, в отношении которых предполагается установление сервитута на часть земельного участка в целях строительства линейного объекта по этапу 16 представлены в Таблице 13.

Таблица 13

Условный номер земельного участка	Кадастровый номер, адрес	Вид разрешенного использования в соответствии с правоустанавливающим документом	Площадь земельного участка, предполагаемого к установлению сервитута	Землепользователь

Инв. № подл. Подп. и дата. Взам. инв. №

Изм.	Код.уч	Лист	Медок	Подпись	Дата
		Зам. 40-20			12.20

40/2019-ПМТ1-Т

Категория земель - земли населенных пунктов				
1:96	18:28:000038:96 / Удмуртская Республика, г. Глазов	Для размещения и эксплуатации объектов железнодорожного транспорта	350 486	Российская Федерация 18:28:000007 (единое землепользование)
1:380	18:28:000052:380 / Удмуртская Республика, г. Глазов		550 583	
1:8	18:28:000052:8 / Удмуртская Республика, г. Глазов, г/к "Южный"	Размещение кооперативных гаражей	265 237	г/к "Южный" постоянное бессрочное пользование
1:2	18:28:000052:2 / Удмуртская Республика, г. Глазов, г/к "Север"	Размещение кооперативных гаражей	390 446	г/к "Север" постоянное бессрочное пользование
1:1	18:28:000052:1 / Удмуртская Республика, г. Глазов, г/к "Заря"	Размещение кооперативных гаражей	376 233	г/к "Заря" постоянное бессрочное пользование
1:366	18:28:000052:366 / Удмуртская Республика, г. Глазов ул. Советская, дом 49	Для размещения канализационной насосной станции (фекальная)	125	МО «Город Глазов»

Перечень координат образуемых земельных участков представлен в таблице 14

Таблица 14 Каталог координат границ образуемых земельных участков

Этап 1

Обозначение характерных точек границ	X	Y
	:ЗУЗ	
1	530814.053	2198174.621
2	530814.010	2198181.815
3	530829.268	2198219.404
4	530809.838	2198253.786
5	530818.610	2198258.131
6	530802.147	2198291.363
7	530786.496	2198322.954
8	530769.534	2198358.597
9	530767.363	2198363.166
10	530752.209	2198394.771
11	530752.730	2198395.000
12	530734.920	2198430.450
13	530715.894	2198472.087
14	530698.396	2198508.782
15	530686.595	2198533.529

Изн. № подл.	Подп. и дата	Взам. инв. №

Изм.	Кол.уч	Лист	№ док	Подпись	Дата
			40-20		12.20

40/2019-ПМТ1-Т

20	533653.410	2195184.790
21	533728.696	2195224.663
22	533850.000	2195283.872

Этап 8

Обозначение характерных точек границ	X	Y
	:3У7(1)	
1	529960.978	2199871.352
2	529972.378	2199871.025
3	529949.269	2199791.768
4	529773.003	2199838.345
5	529478.366	2199838.345
6	529406.958	2199826.372
7	529433.583	2199651.097
8	529479.717	2199311.499
9	529503.503	2199133.796
10	529513.714	2199088.189
11	529547.955	2198995.408
12	529643.620	2199030.266
13	529977.414	2199068.510
14	530039.219	2199118.962
15	530047.449	2199119.482
16	530047.753	2199106.496
17	530039.920	2199106.022
18	529978.827	2199055.602
19	529648.402	2199018.192
20	529552.426	2198983.310
21	530100.744	2197502.548
22	530088.187	2197497.991
23	529758.294	2198388.297
24	529500.782	2199084.971
25	529490.960	2199130.214
26	529467.275	2199308.390
27	529415.969	2199691.898
28	529401.031	2199797.966
29	529394.549	2199837.473
30	529477.284	2199851.345
31	529774.692	2199851.345
32	529942.266	2199807.064
	:3У7(2)	
1	530111.380	2199909.320
2	530106.880	2199902.416

Инв. № подл.	Подп. и дата	Взам. инв. №

		Зам.	40-20		12.20
Изм.	Кол.уч	Лист	№ док	Подпись	Дата

40/2019-ПМТ1-Т

3	530105.810	2199903.260
4	530032.670	2199960.970
5	530010.061	2199978.943
6	529999.857	2199987.060
7	530006.336	2199995.095
8	530106.532	2199913.972
	:3У7(3)	
1	531181.920	2197547.189
2	531168.160	2197542.628
3	531164.633	2197552.986
4	531149.423	2197554.959
5	530895.789	2197554.390
6	530892.244	2197549.903
7	530881.740	2197550.500
8	530851.550	2197549.770
9	530818.602	2197549.812
10	530818.540	2197566.280
11	530796.600	2197565.980
12	530793.350	2197565.890
13	530793.356	2197563.958
14	530771.654	2197563.668
15	530771.612	2197573.682
16	530827.179	2197574.447
17	530827.398	2197559.809
18	530888.287	2197559.897
19	530892.830	2197563.520
20	530913.180	2197563.480
21	530932.780	2197563.910
22	530952.830	2197564.150
23	530975.174	2197564.841
24	530975.130	2197563.510
25	530976.720	2197563.440
26	530976.720	2197564.864
27	530978.769	2197564.952
28	530978.260	2197564.450
29	530978.970	2197563.730
30	530979.690	2197564.450
31	530979.161	2197564.964
32	530981.122	2197565.025
33	530981.160	2197562.850
34	530982.380	2197562.890
35	530982.390	2197564.360
36	530983.240	2197565.090
37	531003.040	2197565.360
38	531022.420	2197563.650

Индв. № подл.	Подп. и дата	Взам. инв. №

		Зам.	40-20		12.20
Изм.	Кол.уч	Лист	№ док	Подпись	Дата

40/2019-ПМТ1-Т

Читать в следующей редакции

39	531042.120	2197563.030
40	531062.960	2197563.680
41	531082.370	2197563.650
42	531103.250	2197563.570
43	531123.680	2197563.370
44	531125.390	2197564.660
45	531168.110	2197564.890
46	531176.266	2197565.240
47	530976.120	2197560.450
48	530975.410	2197559.740
49	530974.700	2197560.450
50	530975.410	2197561.160
	:ЗУ7(4)	
1	530822.207	2197436.553
2	530725.589	2197406.901
3	530719.389	2197418.204
4	530608.823	2197389.634
5	530538.932	2197370.605
6	530486.413	2197353.748
7	530387.083	2197299.130
8	530380.841	2197310.447
9	530481.418	2197365.679
10	530606.617	2197399.388
11	530687.030	2197420.790
12	530728.240	2197430.110
13	530731.324	2197421.842
14	530818.525	2197448.757

Этап 15

Обозначение характерных точек границ	X	Y
	:ЗУ1(1)	
1	534985.888	2195984.794
2	534990.881	2195996.344
3	534969.611	2196006.104
4	534964.369	2195994.592
	ЗУ1(2)	
1	535112.139	2197357.87
2	535144.88	2197342.071
3	535148.664	2197350.356
4	535152.313	2197360.228
5	535139.9	2197363.91
6	535137.061	2197355.69

Инв. № подл.	Подл. и дата	Взам. инв. №

		Зам.	40-20		12.20
Изм.	Код.уч	Лист	№док	Подпись	Дата

40/2019-ПМТ1-Т

Лист

33

7	535114.627	2197363.402
	ЗУ1(3)	
1	535197.616	2197501.923
2	535197.794	2197505.039
3	535325.051	2197497.919
4	535330.082	2197497.78
5	535388.43	2197515.593
6	535389.483	2197516.105
7	535456.119	2197514.191
8	535483.917	2197510.067
9	535507.317	2197505.412
10	535580.633	2197490.641
11	535589.007	2197489.875
12	535590.217	2197500.973
13	535583.581	2197501.853
14	535581.901	2197503.33
15	535509.999	2197517.613
16	535483.998	2197522.824
17	535455.628	2197526.858
18	535387.925	2197528.529
19	535327.921	2197510.226
20	535185.996	2197518.255
21	535185.06	2197502.778

Этап 16

Обозначение характерных точек границ	X	Y
	:ЗУ4(1)	
1	532451.376	2195979.724
2	532441.424	2196003.513
3	532435.703	2196001.670
4	532444.286	2195976.733
	:ЗУ4(2)	
1	532351.904	2195963.195
2	532339.583	2195962.013
3	532278.869	2195978.224
4	532080.755	2196036.363
5	531861.210	2196186.894
6	531810.622	2196181.351
7	531800.659	2196188.923
8	531798.060	2196211.865
9	531802.070	2196212.520
10	531790.080	2196299.520

Инв. № подл.	Подл. и дата	Взам. инв. №

Изм.	Кол.уч	Лист	№ док	Подпись	Дата
			40-20		12.20

40/2019-ПМТ1-Т

11	531788.754	2196299.322
12	531783.020	2196335.250
13	531780.230	2196340.250
14	531766.180	2196339.486
15	531764.462	2196353.164
16	531766.178	2196353.362
17	531765.389	2196360.204
18	531762.219	2196359.838
19	531760.841	2196362.279
20	531771.715	2196363.357
21	531779.390	2196350.750
22	531787.230	2196351.563
23	531789.983	2196336.812
24	531794.910	2196289.020
25	531803.200	2196208.600
26	531803.880	2196202.130
27	531809.091	2196202.714
28	531809.975	2196194.404
29	531813.497	2196191.726
30	531863.807	2196197.238
31	532085.098	2196045.510
32	532276.399	2195989.371
33	532277.226	2195992.539
34	532286.902	2195990.014
35	532286.394	2195988.069
36	532339.506	2195973.860
37	532348.214	2195975.011

Перечень координат границ установления сервитута в целях строительства линейных объектов представлен в таблице 15

Таблица 15 Каталог координат границ установления сервитута

Этап4

Обозначение характерных точек границ	X	Y
	1:142	
1	532853.901	2193512.805
2	532853.610	2193510.630
3	532851.040	2193504.430
4	532855.290	2193503.430
5	532858.841	2193508.712
	1:251	
4	532855.290	2193503.430
5	532858.841	2193508.712

Инв. № подл.	Подл. и дата	Взам. инв. №
--------------	--------------	--------------

Изм.	Кол.уч	Лист	№ док	Подпись	Дата
			40-20		12.20

40/2019-ПМТ1-Т

Лист

35

6	532867.800	2194978.926
---	------------	-------------

Этап 8

Обозначение характерных точек границ	X	Y
1	529960.978	2199871.352
2	529972.378	2199871.025
3	529974.894	2199879.653
4	530002.697	2199969.871
5	530010.061	2199978.943
6	529999.857	2199987.060
7	529991.009	2199976.086
8	529983.940	2199950.240

Этап 15

Обозначение характерных точек границ	X	Y
	1:193	
1	534985.888	2195984.794
2	534990.881	2195996.344
3	535005.345	2195989.706
4	534986.521	2195944.908
5	534988.124	2195901.301
6	534969.863	2195858.229
7	534936.389	2195871.991
8	534941.398	2195883.287
9	534963.106	2195874.229
10	534975.498	2195902.953
11	534973.409	2195950.928
12	534988.063	2195983.804
	1:192	
1	534975.865	2196021.088
2	534969.197	2196006.294
3	534969.611	2196006.104
4	534964.369	2195994.592
5	534963.998	2195994.761
6	534961.061	2195988.246
7	534917.744	2196008.209
8	535017.324	2196226.949
9	535026.969	2196232.387
10	535025.912	2196304.21
11	535021.478	2196619.216
12	535048.317	2196756.522
13	535065.813	2196846.11

Инд. № подл.	Подп. и дата	Взам. инв. №

Изм.	Кол.уч	Лист	№ док	Подпись	Дата
			40-20		12.20

40/2019-ПМТ1-Т

Лист

40

14	535065.852	2197102.622
15	535007.188	2197126.34
16	535014.071	2197143.311
17	535042.844	2197227.404
18	535055.542	2197228.162
19	535073.199	2197293.415
20	535079.053	2197308.006
21	535079.694	2197315.798
22	535080.779	2197320.315
23	535082.473	2197319.652
24	535083.224	2197321.528
25	535082.111	2197321.967
26	535085.274	2197330.154
27	535086	2197329.87
28	535087.54	2197333.81
29	535086.799	2197334.1
30	535092.879	2197347.774
31	535105.553	2197343.221
32	535112.139	2197357.87
33	535144.88	2197342.071
34	535130.166	2197309.851
35	535097.278	2197324.925
36	535089.647	2197306.715
37	535088.379	2197301.995
38	535087.301	2197299.783
39	535089.569	2197298.675
40	535085.165	2197289.394
41	535064.596	2197213.739
42	535031.641	2197129.699
43	535056.697	2197119.717
44	535055.841	2197117.715
45	535078.371	2197108.551
46	535078.331	2196847.346
47	535078.267	2196844.819
48	535033.919	2196617.571
49	535039.573	2196225.143
50	535027.072	2196218.124
51	534946.574	2196041.131
52	534944.832	2196041.728
53	534943.524	2196037.909
54	534944.898	2196037.439
55	534944.214	2196035.985
	1:2199	
1	535197.616	2197501.923
2	535197.213	2197494.876

Инв. № подл.	Подл. и дата	Взам. инв. №

Зам.	40-20		12.20
Изм.	Кол.уч	Лист	№ док

40/2019-ПМТ1-Т

3	535166.156	2197397.68
4	535152.313	2197360.228
5	535139.9	2197363.91
6	535156.217	2197401.167
7	535154.383	2197401.97
8	535184.687	2197496.606
9	535185.06	2197502.778

Этап 16

Обозначение характерных точек границ	X	Y
	1:96	
1	532400.499	2195978.840
2	532397.158	2195989.255
3	532435.703	2196001.670
4	532444.286	2195976.733
5	532442.162	2195975.837
6	532436.027	2195990.381
	1:380	
1	532400.499	2195978.840
2	532397.158	2195989.255
3	532351.300	2195975.418
4	532348.214	2195975.011
5	532351.904	2195963.195
	1:8	
8	531798.060	2196211.865
9	531802.070	2196212.520
10	531790.080	2196299.520
11	531788.754	2196299.322
	1:1	
1	531799.853	2196289.530
24	531794.910	2196289.020
23	531789.983	2196336.815
4	531794.865	2196336.399
	1:2	
1	531799.853	2196289.530
24	531794.910	2196289.020
25	531803.200	2196208.600
26	531803.880	2196202.130
27	531809.091	2196202.714
	1:366	
1	531755.770	2196371.265
2	531764.479	2196376.180

Инв. № подл.	Подп. и дата	Взам. инв. №

		Зам.	40-20		12.20
Изм.	Кол.уч	Лист	№ док	Подпись	Дата

40/2019-ПМТ1-Т

20	531771.715	2196363.357
19	531760.841	2196362.279

2 Перечень и сведения о площади образуемых земельных участков, которые будут отнесены к территориям общего пользования или имуществу общего пользования, в том числе в отношении которых предполагаются резервирование и (или) изъятие для государственных или муниципальных нужд

Образование земельных участков, которые будут отнесены к территориям общего пользования или имуществу общего пользования, в том числе в отношении которых предполагаются резервирование и (или) изъятие для государственных или муниципальных нужд данным проектом межевания территории не предусматривается.

Инов. № подл.	Подл. и дата	Взам. инв. №

		Зам.	40-20		12.20
Изм.	Кол.уч	Лист	№док	Подпись	Дата

40/2019-ПМТ1-Т

Лист

43

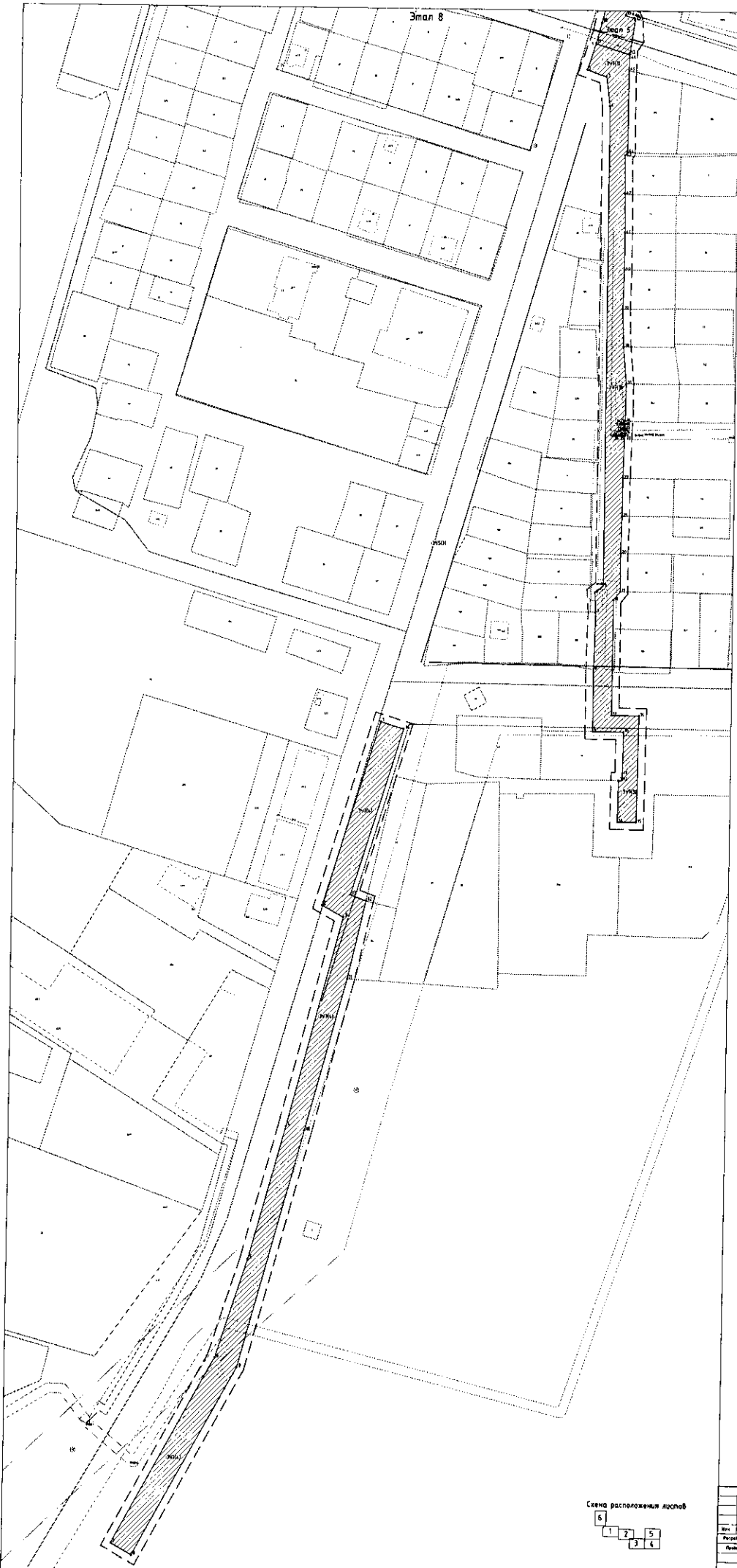
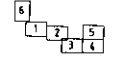


Схема расположени листов



				48/2019-ПЕТИ.Г.1				
ИЗ	ЖК у	Лист	10:20	1/20	0,20	Проект и савезнаје планови организационог плана земљице		
Лист	ЖК у	Лист	08.08	1/20	0,20	Земљиште и савазување просторности изградње "Град Гвозд" ОП Земаљска		
Регулација	Кривина 0,8	Кривина	0,8	1/20	0,20	и.п. 1, 2, 3, 4, 5, 6		
Кривина	Торзија 0,4	Кривина	0,4	1/20	0,20	Примена изградње просторности		
						Слика	Лист	Лист
						П	6	
						Остале части кривине изградње просторности		
						Чертеж изградње И 13008		
						Этап 8		
						ООО "СНПТ ВКХ ЗР"		



Номер регистрационной записи в реестре
СРОА «Межрегионпроект» г. Ижевск №009,
дата регистрации 27.08.2009

Номер регистрационной записи в реестре
СРОА Ассоциация «Инженерные изыскания
в строительстве» г. Москва №1873,
дата регистрации 19.11.2010



**ООО «СПЕЦИАЛИЗИРОВАННОЕ МОНТАЖНО-НАЛАДОЧНОЕ
ПРЕДПРИЯТИЕ ЖИЛИЩНО-КОММУНАЛЬНОГО
ХОЗЯЙСТВА УДМУРТСКОЙ РЕСПУБЛИКИ»**

**Внесение изменений в проект межевания территории
утвержденного постановлением Администрации муниципального
образования «Город Глазов» №23/78 от 04.06.2020 г.
Реконструкция и строительство объектов централизованных систем
холодного водоснабжения и водоотведения муниципального
образования «Город Глазов» УР
Этапы № 1, 4, 5, 7, 8, 15, 16.
Проект межевания территории.**

**Материалы по обоснованию проекта межевания территории
Раздел 6**

Директор
Красакова Елена Владимировна
т: (3412) 78-05-06

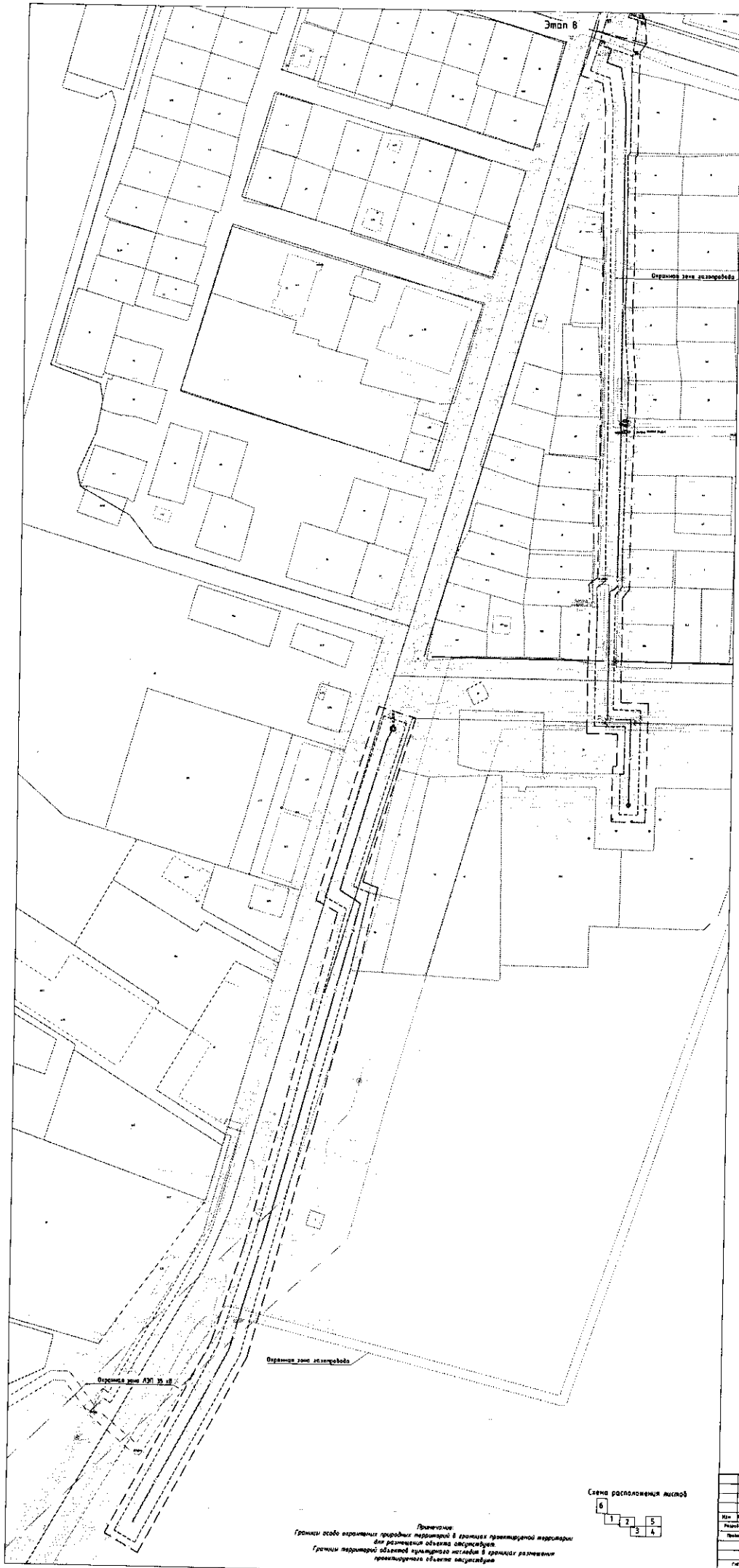
Обозначение: 40/2019-ПМТ2

Главный инженер
Соковикова Полина Викторовна
т: (3412) 51-13-07

426008, Удмуртская Республика, г. Ижевск,
ул. М. Горького, 17 а, офис 1

ИЖЕВСК
2020

Разрешение		Обозначение	40-2019-ПМТ2		
40-20		Наименование объекта строительства	«Реконструкция и строительство объектов централизованных систем холодного водоснабжения и водоотведения муниципального образования «Город Глазов» УР». Этапы № 1, 4, 5, 7, 8, 15, 16.»		
Изм.	Лист	Содержание изменения		Код	Примечание
1		<i>Графическая часть</i>		4	
	1	Этап 8 Чертеж материалов по обоснованию проекта межевания территории М 1:1000. Этап 8			Изменен
	2	Чертеж материалов по обоснованию проекта межевания территории М 1:1000. Этап 8			Изменен
	3	Чертеж материалов по обоснованию проекта межевания территории М 1:1000. Этап 8			Изменен
	4	Чертеж материалов по обоснованию проекта межевания территории М 1:1000. Этап 8			Изменен
	5	Чертеж материалов по обоснованию проекта межевания территории М 1:1000. Этап 8			Изменен
	6	Чертеж материалов по обоснованию проекта межевания территории М 1:1000. Этап 8			Изменен
		Этап 15			
	1	Чертеж материалов по обоснованию проекта межевания территории М 1:1000. Этап 15			Изменен
	2	Чертеж материалов по обоснованию проекта межевания территории М 1:1000. Этап 16			Изменен
		Этап 16			
	1	Чертеж материалов по обоснованию проекта межевания территории М 1:1000. Этап 16			Изменен
		<p><i>Размер измененной площади для размещения линейного объекта не превышает 10 % от первоначальной площади, утвержденной в проекте планировки и межевания постановлением №23/78 от 04.06.2020. Проведение публичных слушаний не требуется. Изменения утверждаются постановлением Администрации города Глазова.</i></p>			



Условные обозначения

- границы территории, в отношении которой осуществляется инженерное обследование
- границы зон озеленения территории объектов плана
- границы зон АЭП
- границы зон с особыми условиями использования территорий, указанные в ЕГРН
- линии (границы), указанные в ЕГРН
- номер кадастрового квартала
- кадастровый номер земельного участка

Схема расположения листов



Примечание:
 Границы особо охраняемых природных территорий в границах планируемой территории для размещения объектов обслуживания
 Границы территории объектов культурного наследия в границах размещения проектной территории

				14/2015-1012-Г-1		
				Реконструкция и капитальное строительство объектов недвижимости на территории и в границах планируемой территории "Транс Газет" ЧП. Этап 1		
				г. г. г. г. г. г.		
№	Дат.	Дат.	Дат.	Листы	Листы	Листы
1	14.01.15	14.01.15	14.01.15	1	2	3
2	14.01.15	14.01.15	14.01.15	4	5	6
3	14.01.15	14.01.15	14.01.15	7	8	9
4	14.01.15	14.01.15	14.01.15	10	11	12
5	14.01.15	14.01.15	14.01.15	13	14	15
6	14.01.15	14.01.15	14.01.15	16	17	18
7	14.01.15	14.01.15	14.01.15	19	20	21
8	14.01.15	14.01.15	14.01.15	22	23	24
9	14.01.15	14.01.15	14.01.15	25	26	27
10	14.01.15	14.01.15	14.01.15	28	29	30
11	14.01.15	14.01.15	14.01.15	31	32	33
12	14.01.15	14.01.15	14.01.15	34	35	36
13	14.01.15	14.01.15	14.01.15	37	38	39
14	14.01.15	14.01.15	14.01.15	40	41	42
15	14.01.15	14.01.15	14.01.15	43	44	45
16	14.01.15	14.01.15	14.01.15	46	47	48
17	14.01.15	14.01.15	14.01.15	49	50	51
18	14.01.15	14.01.15	14.01.15	52	53	54
19	14.01.15	14.01.15	14.01.15	55	56	57
20	14.01.15	14.01.15	14.01.15	58	59	60
21	14.01.15	14.01.15	14.01.15	61	62	63
22	14.01.15	14.01.15	14.01.15	64	65	66
23	14.01.15	14.01.15	14.01.15	67	68	69
24	14.01.15	14.01.15	14.01.15	70	71	72
25	14.01.15	14.01.15	14.01.15	73	74	75
26	14.01.15	14.01.15	14.01.15	76	77	78
27	14.01.15	14.01.15	14.01.15	79	80	81
28	14.01.15	14.01.15	14.01.15	82	83	84
29	14.01.15	14.01.15	14.01.15	85	86	87
30	14.01.15	14.01.15	14.01.15	88	89	90
31	14.01.15	14.01.15	14.01.15	91	92	93
32	14.01.15	14.01.15	14.01.15	94	95	96
33	14.01.15	14.01.15	14.01.15	97	98	99
34	14.01.15	14.01.15	14.01.15	100	101	102
35	14.01.15	14.01.15	14.01.15	103	104	105
36	14.01.15	14.01.15	14.01.15	106	107	108
37	14.01.15	14.01.15	14.01.15	109	110	111
38	14.01.15	14.01.15	14.01.15	112	113	114
39	14.01.15	14.01.15	14.01.15	115	116	117
40	14.01.15	14.01.15	14.01.15	118	119	120
41	14.01.15	14.01.15	14.01.15	121	122	123
42	14.01.15	14.01.15	14.01.15	124	125	126
43	14.01.15	14.01.15	14.01.15	127	128	129
44	14.01.15	14.01.15	14.01.15	130	131	132
45	14.01.15	14.01.15	14.01.15	133	134	135
46	14.01.15	14.01.15	14.01.15	136	137	138
47	14.01.15	14.01.15	14.01.15	139	140	141
48	14.01.15	14.01.15	14.01.15	142	143	144
49	14.01.15	14.01.15	14.01.15	145	146	147
50	14.01.15	14.01.15	14.01.15	148	149	150
51	14.01.15	14.01.15	14.01.15	151	152	153
52	14.01.15	14.01.15	14.01.15	154	155	156
53	14.01.15	14.01.15	14.01.15	157	158	159
54	14.01.15	14.01.15	14.01.15	160	161	162
55	14.01.15	14.01.15	14.01.15	163	164	165
56	14.01.15	14.01.15	14.01.15	166	167	168
57	14.01.15	14.01.15	14.01.15	169	170	171
58	14.01.15	14.01.15	14.01.15	172	173	174
59	14.01.15	14.01.15	14.01.15	175	176	177
60	14.01.15	14.01.15	14.01.15	178	179	180
61	14.01.15	14.01.15	14.01.15	181	182	183
62	14.01.15	14.01.15	14.01.15	184	185	186
63	14.01.15	14.01.15	14.01.15	187	188	189
64	14.01.15	14.01.15	14.01.15	190	191	192
65	14.01.15	14.01.15	14.01.15	193	194	195
66	14.01.15	14.01.15	14.01.15	196	197	198
67	14.01.15	14.01.15	14.01.15	199	200	201
68	14.01.15	14.01.15	14.01.15	202	203	204
69	14.01.15	14.01.15	14.01.15	205	206	207
70	14.01.15	14.01.15	14.01.15	208	209	210
71	14.01.15	14.01.15	14.01.15	211	212	213
72	14.01.15	14.01.15	14.01.15	214	215	216
73	14.01.15	14.01.15	14.01.15	217	218	219
74	14.01.15	14.01.15	14.01.15	220	221	222
75	14.01.15	14.01.15	14.01.15	223	224	225
76	14.01.15	14.01.15	14.01.15	226	227	228
77	14.01.15	14.01.15	14.01.15	229	230	231
78	14.01.15	14.01.15	14.01.15	232	233	234
79	14.01.15	14.01.15	14.01.15	235	236	237
80	14.01.15	14.01.15	14.01.15	238	239	240
81	14.01.15	14.01.15	14.01.15	241	242	243
82	14.01.15	14.01.15	14.01.15	244	245	246
83	14.01.15	14.01.15	14.01.15	247	248	249
84	14.01.15	14.01.15	14.01.15	250	251	252
85	14.01.15	14.01.15	14.01.15	253	254	255
86	14.01.15	14.01.15	14.01.15	256	257	258
87	14.01.15	14.01.15	14.01.15	259	260	261
88	14.01.15	14.01.15	14.01.15	262	263	264
89	14.01.15	14.01.15	14.01.15	265	266	267
90	14.01.15	14.01.15	14.01.15	268	269	270
91	14.01.15	14.01.15	14.01.15	271	272	273
92	14.01.15	14.01.15	14.01.15	274	275	276
93	14.01.15	14.01.15	14.01.15	277	278	279
94	14.01.15	14.01.15	14.01.15	280	281	282
95	14.01.15	14.01.15	14.01.15	283	284	285
96	14.01.15	14.01.15	14.01.15	286	287	288
97	14.01.15	14.01.15	14.01.15	289	290	291
98	14.01.15	14.01.15	14.01.15	292	293	294
99	14.01.15	14.01.15	14.01.15	295	296	297
100	14.01.15	14.01.15	14.01.15	298	299	300

18:28:000028

18:28:000052

18:28:000051

- Исходные обозначения**
- граница территории, в отношении которой осуществляется подготовка проекта застройки
 - границы зон территориального назначения территории
 - границы зон территориального назначения
 - границы зон территориального назначения (участки в ГРН)
 - границы зон (с границей участка) для размещения объектов, указанных в ГРН
 - граница территории, указанная в ГРН
 - номер кадастрового участка
 - кадастровый номер земельного участка

Система координат - СК-96
Система высот - Балтийская

48/2019-10112-1-1

№ п/п	Зем.	14.10	12.20	Расширение и строительство зданий, сооружений и иных объектов капитального строительства на территории "Технополиса" Ф. "Земельный кадастр" в г.п.т.п.п.п.	Степень	Линей	Линей
№ п/п	Зем.	14.10	12.20				
1	Земельный	14.10	12.20	Проект застройки территории. Планировка по объектам застройки территории.	П	1	1
2	Земельный	14.10	12.20				
3	Земельный	14.10	12.20	Чертеж планировки по объектам застройки территории на территории "Технополиса" Ф. "Земельный кадастр" в г.п.т.п.п.п.			

ООО "СТРАЙТЭХ" ИП
Лист 16