

## **ГРАФИЧЕСКОЕ ОПИСАНИЕ**

Публичный сервитут для размещения объекта газораспределительной сети с кадастровым номером 18:28:000000:2951, расположенный по адресу:

Удмуртская Республика, г.Глазов, от АГРС до ТЭЦ-1.

(наименование объекта, местоположение границ которого описано (далее - объект))

**ГРАФИЧЕСКОЕ ОПИСАНИЕ МЕСТОПОЛОЖЕНИЯ ГРАНИЦ**  
**Публичный сервитут для размещения объекта газораспределительной сети с**  
**кадастровым номером 18:28:000000:2951, расположенный по адресу:**  
**Удмуртская Республика, г.Глазов, от АГРС до ТЭЦ 1**  
(наименование объекта, местоположение границ которого описано (далее - объект))

№ п/п	Содержание	Номер листа
1	2	3
1.	Сведения об объекте	3
2.	Сведения о местоположении границ объекта	3
3.	Сведения о земельных участках входящих в границы публичного сервитута	68

## ГРАФИЧЕСКОЕ ОПИСАНИЕ

местоположения границ публичного сервитута

Публичный сервитут для размещения объекта газораспределительной сети с кадастровым номером 18:28:000000:2951, расположенный по адресу: Удмуртская Республика, г.Глазов, от АГРС до ТЭЦ-1, (наименование объекта, местоположение границ которого описано (далее - объект)

### Раздел 1

Сведения об объекте		
№ п/п	Характеристики объекта	Описание характеристик
1	2	3
1	Местоположение объекта	Удмуртская республика, Глазов город
2	Площадь объекта +/- величина погрешности определения площади (P+/- Дельта P)	44814 кв.м ± 42.72 кв.м
3	Иные характеристики объекта	-

### Раздел 2

Сведения о местоположении границ объекта					
1. Система координат <u>МСК-18, зона 2</u>					
2. Сведения о характерных точках границ объекта					
Обозначение характерных точек границ	Координаты, м		Метод определения координат характерной точки	Средняя квадратическая погрешность положения характерной точки (M <sub>p</sub> ), м	Описание обозначения точки местности (при наличии)
	X	Y			
1	2	3	4	5	6
1	529904.46	2196148.00	Аналитический метод	0.10	Закрепление отсутствует
2	529908.14	2196146.38	Аналитический метод	0.10	Закрепление отсутствует
3	529912.16	2196154.87	Аналитический метод	0.10	Закрепление отсутствует
4	530033.85	2196098.43	Аналитический метод	0.10	Закрепление отсутствует
5	530098.90	2196066.79	Аналитический метод	0.10	Закрепление отсутствует
6	530158.27	2196038.41	Аналитический метод	0.10	Закрепление отсутствует
7	530289.47	2195976.35	Аналитический метод	0.10	Закрепление отсутствует
8	530343.30	2195953.21	Аналитический метод	0.10	Закрепление отсутствует
9	530521.54	2195887.54	Аналитический метод	0.10	Закрепление отсутствует
10	530677.26	2195818.43	Аналитический метод	0.10	Закрепление отсутствует
11	530681.22	2195796.97	Аналитический метод	0.10	Закрепление отсутствует
12	530882.33	2195705.18	Аналитический метод	0.10	Закрепление отсутствует
13	531013.67	2195639.81	Аналитический метод	0.10	Закрепление отсутствует
14	531079.53	2195605.77	Аналитический метод	0.10	Закрепление отсутствует
15	531240.78	2195517.42	Аналитический метод	0.10	Закрепление отсутствует
16	531440.01	2195392.99	Аналитический метод	0.10	Закрепление

					отсутствует
17	531573.70	2195328.66	Аналитический метод	0.10	Закрепление отсутствует
18	531741.96	2195257.98	Аналитический метод	0.10	Закрепление отсутствует
19	531787.85	2195233.72	Аналитический метод	0.10	Закрепление отсутствует
20	531806.23	2195049.91	Аналитический метод	0.10	Закрепление отсутствует
21	531826.71	2194884.85	Аналитический метод	0.10	Закрепление отсутствует
22	531860.87	2194283.29	Аналитический метод	0.10	Закрепление отсутствует
23	531883.37	2194108.86	Аналитический метод	0.10	Закрепление отсутствует
24	531888.32	2194049.41	Аналитический метод	0.10	Закрепление отсутствует
25	531869.47	2194024.90	Аналитический метод	0.10	Закрепление отсутствует
26	531903.76	2193571.00	Аналитический метод	0.10	Закрепление отсутствует
27	531902.05	2193498.19	Аналитический метод	0.10	Закрепление отсутствует
28	531902.97	2193455.87	Аналитический метод	0.10	Закрепление отсутствует
29	531914.79	2193429.96	Аналитический метод	0.10	Закрепление отсутствует
30	531954.72	2193382.41	Аналитический метод	0.10	Закрепление отсутствует
31	532004.06	2193336.32	Аналитический метод	0.10	Закрепление отсутствует
32	532061.23	2193296.76	Аналитический метод	0.10	Закрепление отсутствует
33	532138.73	2193273.85	Аналитический метод	0.10	Закрепление отсутствует
34	532180.54	2193278.77	Аналитический метод	0.10	Закрепление отсутствует
35	532240.12	2193314.52	Аналитический метод	0.10	Закрепление отсутствует
36	532333.47	2193363.31	Аналитический метод	0.10	Закрепление отсутствует
37	532366.86	2193380.10	Аналитический метод	0.10	Закрепление отсутствует
38	532438.03	2193370.73	Аналитический метод	0.10	Закрепление отсутствует
39	532731.05	2193341.82	Аналитический метод	0.10	Закрепление отсутствует
40	532777.42	2193328.07	Аналитический метод	0.10	Закрепление отсутствует
41	532823.05	2193320.52	Аналитический метод	0.10	Закрепление отсутствует
42	532914.13	2193306.97	Аналитический метод	0.10	Закрепление отсутствует
43	532992.28	2193336.32	Аналитический метод	0.10	Закрепление отсутствует
44	533042.39	2193355.11	Аналитический метод	0.10	Закрепление отсутствует
45	533067.41	2193364.71	Аналитический метод	0.10	Закрепление отсутствует
46	533128.92	2193386.15	Аналитический метод	0.10	Закрепление отсутствует
47	533201.70	2193400.95	Аналитический метод	0.10	Закрепление отсутствует
48	533207.07	2193402.48	Аналитический метод	0.10	Закрепление отсутствует
49	533217.11	2193396.90	Аналитический метод	0.10	Закрепление отсутствует
50	533216.11	2193403.46	Аналитический метод	0.10	Закрепление

					отсутствует
51	533297.27	2193349.97	Аналитический метод	0.10	Закрепление отсутствует
52	533637.23	2193423.39	Аналитический метод	0.10	Закрепление отсутствует
53	533759.22	2193451.46	Аналитический метод	0.10	Закрепление отсутствует
54	533952.05	2193503.60	Аналитический метод	0.10	Закрепление отсутствует
55	533949.86	2193510.85	Аналитический метод	0.10	Закрепление отсутствует
56	534010.05	2193517.54	Аналитический метод	0.10	Закрепление отсутствует
57	534021.96	2193474.98	Аналитический метод	0.10	Закрепление отсутствует
58	534600.12	2193570.90	Аналитический метод	0.10	Закрепление отсутствует
59	534586.13	2193662.94	Аналитический метод	0.10	Закрепление отсутствует
60	534575.82	2193703.09	Аналитический метод	0.10	Закрепление отсутствует
61	534527.03	2193802.46	Аналитический метод	0.10	Закрепление отсутствует
62	534516.61	2193837.50	Аналитический метод	0.10	Закрепление отсутствует
63	534421.28	2194219.14	Аналитический метод	0.10	Закрепление отсутствует
64	534431.36	2194234.54	Аналитический метод	0.10	Закрепление отсутствует
65	534325.84	2194851.03	Аналитический метод	0.10	Закрепление отсутствует
66	534292.47	2195008.18	Аналитический метод	0.10	Закрепление отсутствует
67	534304.17	2195077.55	Аналитический метод	0.10	Закрепление отсутствует
68	534293.23	2195085.23	Аналитический метод	0.10	Закрепление отсутствует
69	534309.05	2195102.31	Аналитический метод	0.10	Закрепление отсутствует
70	534362.88	2195167.76	Аналитический метод	0.10	Закрепление отсутствует
71	534352.51	2195240.21	Аналитический метод	0.10	Закрепление отсутствует
72	534331.67	2195237.34	Аналитический метод	0.10	Закрепление отсутствует
73	534319.66	2195322.14	Аналитический метод	0.10	Закрепление отсутствует
74	534313.18	2195321.46	Аналитический метод	0.10	Закрепление отсутствует
75	534311.40	2195337.79	Аналитический метод	0.10	Закрепление отсутствует
76	534317.02	2195338.48	Аналитический метод	0.10	Закрепление отсутствует
77	534300.76	2195441.01	Аналитический метод	0.10	Закрепление отсутствует
78	534293.40	2195440.16	Аналитический метод	0.10	Закрепление отсутствует
79	534290.49	2195456.54	Аналитический метод	0.10	Закрепление отсутствует
80	534298.16	2195457.86	Аналитический метод	0.10	Закрепление отсутствует
81	534286.32	2195537.83	Аналитический метод	0.10	Закрепление отсутствует
82	534280.78	2195536.82	Аналитический метод	0.10	Закрепление отсутствует
83	534278.64	2195549.07	Аналитический метод	0.10	Закрепление отсутствует
84	534293.91	2195551.49	Аналитический метод	0.10	Закрепление

					отсутствует
85	534280.43	2195646.97	Аналитический метод	0.10	Закрепление отсутствует
86	534438.56	2195711.49	Аналитический метод	0.10	Закрепление отсутствует
87	534359.46	2195902.86	Аналитический метод	0.10	Закрепление отсутствует
88	534366.33	2195905.84	Аналитический метод	0.10	Закрепление отсутствует
89	534362.55	2195914.69	Аналитический метод	0.10	Закрепление отсутствует
90	534355.56	2195912.09	Аналитический метод	0.10	Закрепление отсутствует
91	534320.39	2195997.29	Аналитический метод	0.10	Закрепление отсутствует
92	534400.66	2196192.16	Аналитический метод	0.10	Закрепление отсутствует
93	534300.41	2196232.70	Аналитический метод	0.10	Закрепление отсутствует
94	534304.29	2196243.83	Аналитический метод	0.10	Закрепление отсутствует
95	534294.76	2196247.20	Аналитический метод	0.10	Закрепление отсутствует
96	534290.57	2196236.98	Аналитический метод	0.10	Закрепление отсутствует
97	534246.19	2196255.12	Аналитический метод	0.10	Закрепление отсутствует
98	534177.19	2196284.13	Аналитический метод	0.10	Закрепление отсутствует
99	534185.57	2196304.91	Аналитический метод	0.10	Закрепление отсутствует
100	534121.19	2196331.17	Аналитический метод	0.10	Закрепление отсутствует
101	534044.59	2196359.89	Аналитический метод	0.10	Закрепление отсутствует
102	534099.75	2196490.62	Аналитический метод	0.10	Закрепление отсутствует
103	534089.36	2196494.84	Аналитический метод	0.10	Закрепление отсутствует
104	534095.67	2196511.82	Аналитический метод	0.10	Закрепление отсутствует
105	534100.46	2196509.83	Аналитический метод	0.10	Закрепление отсутствует
106	534106.72	2196508.58	Аналитический метод	0.10	Закрепление отсутствует
107	534149.53	2196612.00	Аналитический метод	0.10	Закрепление отсутствует
108	534108.58	2196626.65	Аналитический метод	0.10	Закрепление отсутствует
109	534170.66	2196776.70	Аналитический метод	0.10	Закрепление отсутствует
110	534073.74	2196816.14	Аналитический метод	0.10	Закрепление отсутствует
111	534176.30	2197063.72	Аналитический метод	0.10	Закрепление отсутствует
112	534187.89	2197059.05	Аналитический метод	0.10	Закрепление отсутствует
113	534191.37	2197067.91	Аналитический метод	0.10	Закрепление отсутствует
114	534180.23	2197072.57	Аналитический метод	0.10	Закрепление отсутствует
115	534215.24	2197158.30	Аналитический метод	0.10	Закрепление отсутствует
116	534212.40	2197159.38	Аналитический метод	0.10	Закрепление отсутствует
117	534213.13	2197161.28	Аналитический метод	0.10	Закрепление отсутствует
118	534221.29	2197158.34	Аналитический метод	0.10	Закрепление

119	534222.59	2197162.15	Аналитический метод	0.10	отсутствует
120	534210.81	2197166.34	Аналитический метод	0.10	Закрепление отсутствует
121	534207.22	2197157.04	Аналитический метод	0.10	Закрепление отсутствует
122	534210.06	2197155.99	Аналитический метод	0.10	Закрепление отсутствует
123	534175.02	2197070.43	Аналитический метод	0.10	Закрепление отсутствует
124	534186.22	2197065.73	Аналитический метод	0.10	Закрепление отсутствует
125	534185.65	2197064.27	Аналитический метод	0.10	Закрепление отсутствует
126	534174.10	2197068.92	Аналитический метод	0.10	Закрепление отсутствует
127	534068.50	2196813.93	Аналитический метод	0.10	Закрепление отсутствует
128	534165.40	2196774.55	Аналитический метод	0.10	Закрепление отсутствует
129	534103.36	2196624.22	Аналитический метод	0.10	Закрепление отсутствует
130	534144.24	2196609.64	Аналитический метод	0.10	Закрепление отсутствует
131	534104.25	2196513.15	Аналитический метод	0.10	Закрепление отсутствует
132	534101.45	2196513.71	Аналитический метод	0.10	Закрепление отсутствует
133	534093.43	2196517.11	Аналитический метод	0.10	Закрепление отсутствует
134	534084.25	2196492.52	Аналитический метод	0.10	Закрепление отсутствует
135	534094.48	2196488.45	Аналитический метод	0.10	Закрепление отсутствует
136	534039.32	2196357.60	Аналитический метод	0.10	Закрепление отсутствует
137	534119.76	2196327.44	Аналитический метод	0.10	Закрепление отсутствует
138	534180.38	2196302.72	Аналитический метод	0.10	Закрепление отсутствует
139	534172.04	2196281.97	Аналитический метод	0.10	Закрепление отсутствует
140	534244.66	2196251.42	Аналитический метод	0.10	Закрепление отсутствует
141	534292.76	2196231.81	Аналитический метод	0.10	Закрепление отсутствует
142	534297.02	2196242.14	Аналитический метод	0.10	Закрепление отсутствует
143	534299.18	2196241.39	Аналитический метод	0.10	Закрепление отсутствует
144	534295.38	2196230.40	Аналитический метод	0.10	Закрепление отсутствует
145	534395.51	2196190.01	Аналитический метод	0.10	Закрепление отсутствует
146	534316.03	2195997.30	Аналитический метод	0.10	Закрепление отсутствует
147	534353.31	2195906.96	Аналитический метод	0.10	Закрепление отсутствует
148	534360.40	2195909.61	Аналитический метод	0.10	Закрепление отсутствует
149	534361.10	2195907.96	Аналитический метод	0.10	Закрепление отсутствует
150	534354.24	2195904.96	Аналитический метод	0.10	Закрепление отсутствует
151	534433.33	2195713.70	Аналитический метод	0.10	Закрепление отсутствует
152	534276.05	2195649.56	Аналитический метод	0.10	Закрепление

					отсутствует
153	534289.40	2195554.84	Аналитический метод	0.10	Закрепление отсутствует
154	534273.98	2195552.40	Аналитический метод	0.10	Закрепление отсутствует
155	534277.45	2195532.18	Аналитический метод	0.10	Закрепление отсутствует
156	534282.97	2195533.16	Аналитический метод	0.10	Закрепление отсутствует
157	534293.62	2195461.14	Аналитический метод	0.10	Закрепление отсутствует
158	534285.87	2195459.82	Аналитический метод	0.10	Закрепление отсутствует
159	534290.08	2195435.71	Аналитический метод	0.10	Закрепление отсутствует
160	534297.40	2195436.59	Аналитический метод	0.10	Закрепление отсутствует
161	534312.43	2195341.93	Аналитический метод	0.10	Закрепление отсутствует
162	534306.95	2195341.41	Аналитический метод	0.10	Закрепление отсутствует
163	534309.59	2195317.27	Аналитический метод	0.10	Закрепление отсутствует
164	534316.23	2195317.73	Аналитический метод	0.10	Закрепление отсутствует
165	534328.24	2195232.78	Аналитический метод	0.10	Закрепление отсутствует
166	534349.16	2195235.69	Аналитический метод	0.10	Закрепление отсутствует
167	534358.68	2195168.93	Аналитический метод	0.10	Закрепление отсутствует
168	534306.08	2195104.99	Аналитический метод	0.10	Закрепление отсутствует
169	534287.17	2195084.60	Аналитический метод	0.10	Закрепление отсутствует
170	534299.87	2195075.65	Аналитический метод	0.10	Закрепление отсутствует
171	534288.40	2195008.05	Аналитический метод	0.10	Закрепление отсутствует
172	534321.92	2194850.23	Аналитический метод	0.10	Закрепление отсутствует
173	534427.16	2194235.43	Аналитический метод	0.10	Закрепление отсутствует
174	534416.97	2194219.88	Аналитический метод	0.10	Закрепление отсутствует
175	534512.76	2193836.40	Аналитический метод	0.10	Закрепление отсутствует
176	534523.37	2193800.85	Аналитический метод	0.10	Закрепление отсутствует
177	534571.99	2193701.89	Аналитический метод	0.10	Закрепление отсутствует
178	534582.19	2193662.24	Аналитический метод	0.10	Закрепление отсутствует
179	534595.54	2193574.23	Аналитический метод	0.10	Закрепление отсутствует
180	534024.84	2193479.53	Аналитический метод	0.10	Закрепление отсутствует
181	534012.99	2193521.87	Аналитический метод	0.10	Закрепление отсутствует
182	533944.65	2193514.33	Аналитический метод	0.10	Закрепление отсутствует
183	533947.02	2193506.40	Аналитический метод	0.10	Закрепление отсутствует
184	533758.28	2193455.35	Аналитический метод	0.10	Закрепление отсутствует
185	533636.35	2193427.29	Аналитический метод	0.10	Закрепление отсутствует
186	533298.09	2193354.25	Аналитический метод	0.10	Закрепление



187	533210.38	2193412.01	Аналитический метод	0.10	отсутствует
188	533211.86	2193404.47	Аналитический метод	0.10	Закрепление отсутствует
189	533207.58	2193406.73	Аналитический метод	0.10	Закрепление отсутствует
190	533200.78	2193404.85	Аналитический метод	0.10	Закрепление отсутствует
191	533127.98	2193390.07	Аналитический метод	0.10	Закрепление отсутствует
192	533066.01	2193368.46	Аналитический метод	0.10	Закрепление отсутствует
193	533040.96	2193358.85	Аналитический метод	0.10	Закрепление отсутствует
194	532991.27	2193340.21	Аналитический метод	0.10	Закрепление отсутствует
195	532913.73	2193311.09	Аналитический метод	0.10	Закрепление отсутствует
196	532823.65	2193324.47	Аналитический метод	0.10	Закрепление отсутствует
197	532778.29	2193331.98	Аналитический метод	0.10	Закрепление отсутствует
198	532731.82	2193345.77	Аналитический метод	0.10	Закрепление отсутствует
199	532438.46	2193374.71	Аналитический метод	0.10	Закрепление отсутствует
200	532366.15	2193384.25	Аналитический метод	0.10	Закрепление отсутствует
201	532331.63	2193366.86	Аналитический метод	0.10	Закрепление отсутствует
202	532238.11	2193317.98	Аналитический метод	0.10	Закрепление отсутствует
203	532179.22	2193282.65	Аналитический метод	0.10	Закрепление отсутствует
204	532139.07	2193277.92	Аналитический метод	0.10	Закрепление отсутствует
205	532063.03	2193300.42	Аналитический метод	0.10	Закрепление отсутствует
206	532006.46	2193339.53	Аналитический метод	0.10	Закрепление отсутствует
207	531957.54	2193385.25	Аналитический метод	0.10	Закрепление отсутствует
208	531918.21	2193432.11	Аналитический метод	0.10	Закрепление отсутствует
209	531906.94	2193456.80	Аналитический метод	0.10	Закрепление отсутствует
210	531906.05	2193498.23	Аналитический метод	0.10	Закрепление отсутствует
211	531907.75	2193571.20	Аналитический метод	0.10	Закрепление отсутствует
212	531873.56	2194023.67	Аналитический метод	0.10	Закрепление отсутствует
213	531892.44	2194048.18	Аналитический метод	0.10	Закрепление отсутствует
214	531887.34	2194109.33	Аналитический метод	0.10	Закрепление отсутствует
215	531864.85	2194283.73	Аналитический метод	0.10	Закрепление отсутствует
216	531830.69	2194885.27	Аналитический метод	0.10	Закрепление отсутствует
217	531810.20	2195050.38	Аналитический метод	0.10	Закрепление отсутствует
218	531791.62	2195236.27	Аналитический метод	0.10	Закрепление отсутствует
219	531743.76	2195261.56	Аналитический метод	0.10	Закрепление отсутствует
220	531575.29	2195332.33	Аналитический метод	0.10	Закрепление

					отсутствует
221	531441.84	2195396.55	Аналитический метод	0.10	Закрепление отсутствует
222	531242.85	2195520.84	Аналитический метод	0.10	Закрепление отсутствует
223	531081.39	2195609.32	Аналитический метод	0.10	Закрепление отсутствует
224	531015.47	2195643.38	Аналитический метод	0.10	Закрепление отсутствует
225	530884.09	2195708.77	Аналитический метод	0.10	Закрепление отсутствует
226	530684.78	2195799.73	Аналитический метод	0.10	Закрепление отсутствует
227	530680.82	2195821.24	Аналитический метод	0.10	Закрепление отсутствует
228	530523.10	2195891.22	Аналитический метод	0.10	Закрепление отсутствует
229	530344.74	2195956.95	Аналитический метод	0.10	Закрепление отсутствует
230	530291.08	2195980.01	Аналитический метод	0.10	Закрепление отсутствует
231	530159.98	2196042.02	Аналитический метод	0.10	Закрепление отсутствует
232	530100.63	2196070.39	Аналитический метод	0.10	Закрепление отсутствует
233	530035.55	2196102.05	Аналитический метод	0.10	Закрепление отсутствует
234	529910.25	2196160.18	Аналитический метод	0.10	Закрепление отсутствует
1	529904.46	2196148.00	Аналитический метод	0.10	Закрепление отсутствует

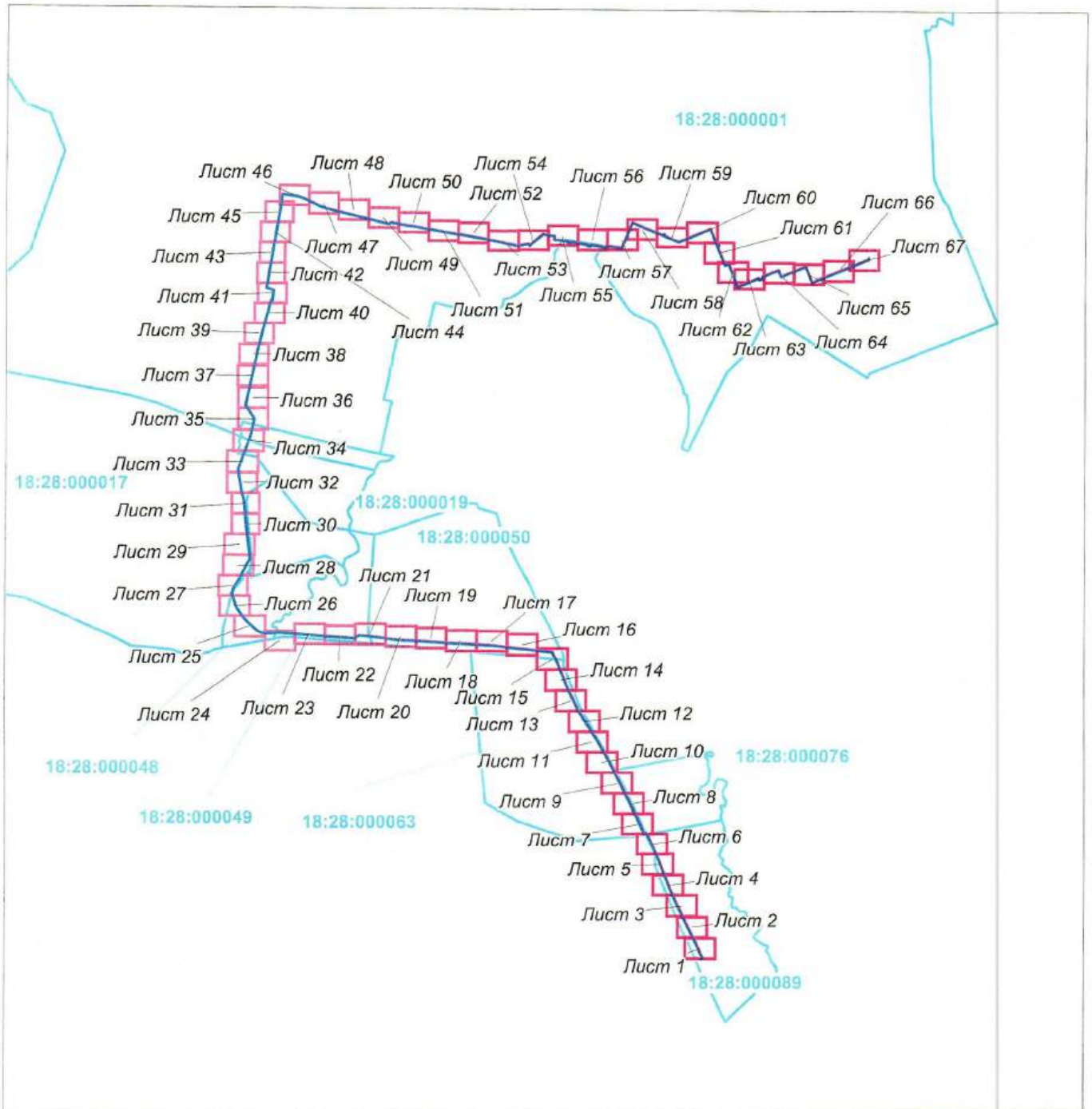
## 3. Сведения о характерных точках части (частей) границы объекта

Обозначение характерных точек части границы	Координаты, м		Метод определения координат характерной точки	Средняя квадратическая погрешность положения характерной точки ( $M_t$ ), м	Описание обозначения точки на местности (при наличии)
	X	Y			
1	2	3	4	5	6
-	-	-	-	-	-

Схема расположения публичного сервитута






План границ объекта

Основной лист



М 1:35000

Условные обозначения:

- |   |   |
|---|---|
|  Граница публичного сервитута            |  Граница кадастровых кварталов |
|  Характерная точка публичного сервитута  |  Ось газопровода               |
|  Существующая граница земельного участка |   |



Подпись  Решетникова О.Н. Дата 28.10.2024

Схема расположения публичного сервитута




План границ объекта

Выносной лист 1



М 1:1000

Условные обозначения:

-  Граница публичного сервитута
-  Характерная точка публичного сервитута
-  Существующая граница земельного участка



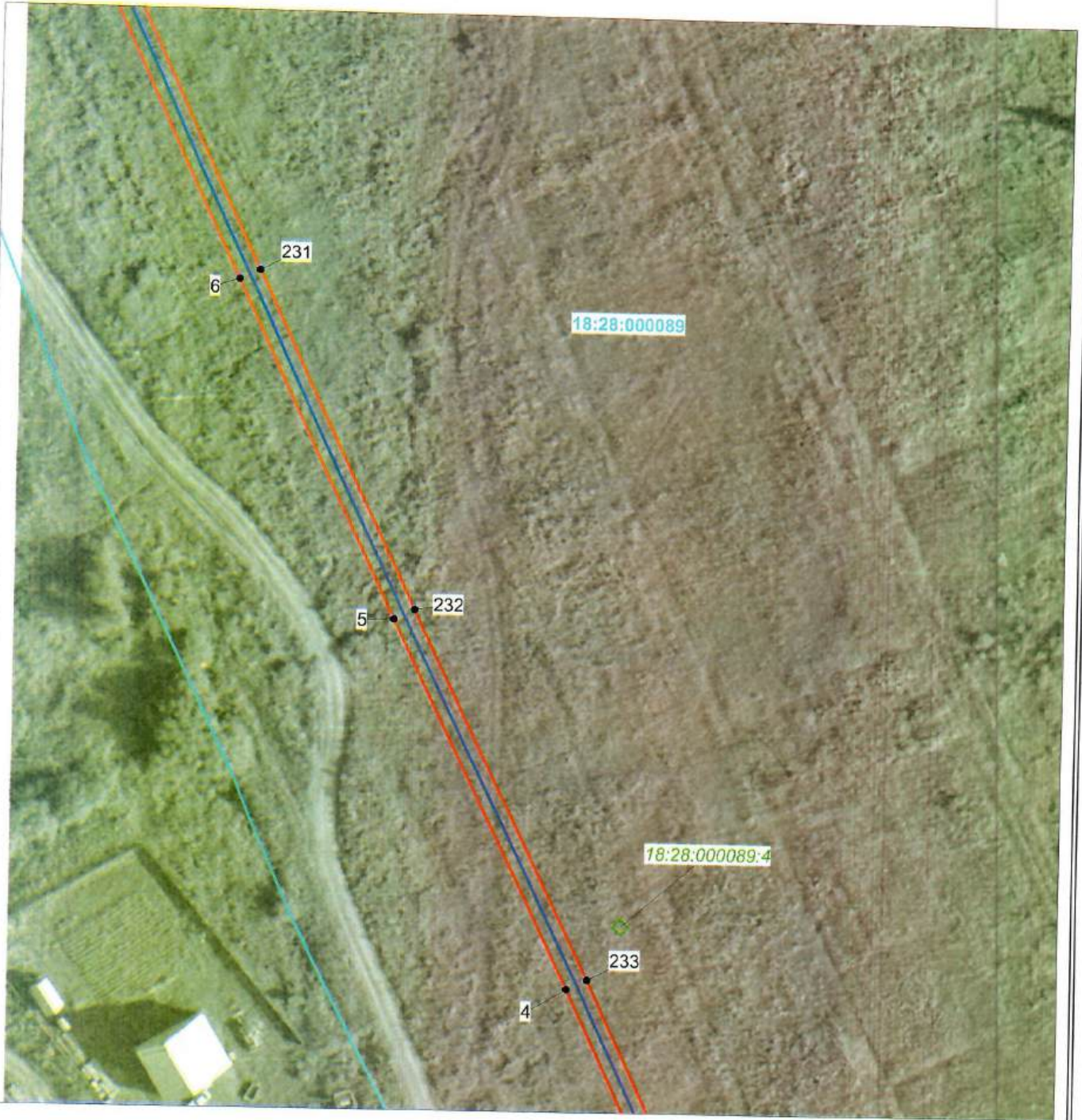
-  Граница кадастровых кварталов
-  Ось газопровода

Схема расположения публичного сервитута




План границ объекта

Выносной лист 2



М 1:1000

Условные обозначения:

-  Граница публичного сервитута
-  Характерная точка публичного сервитута
-  Существующая граница земельного участка



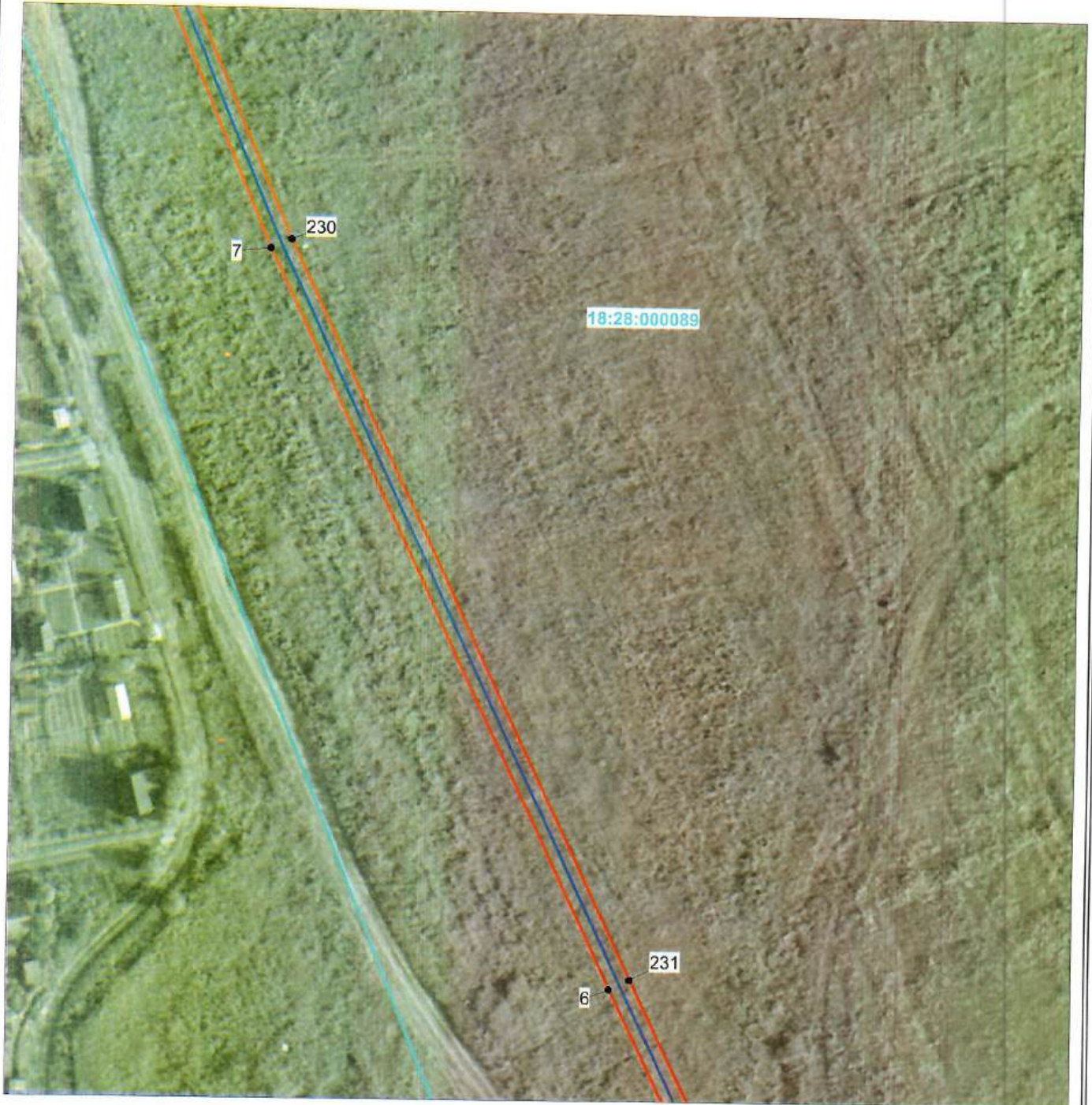
-  Граница кадастровых кварталов
-  Ось газопровода

Схема расположения публичного сервитута




План границ объекта

Выносной лист 3



М 1:1000

Условные обозначения:

-  Граница публичного сервитута
-  Характерная точка публичного сервитута
-  Существующая граница земельного участка




-  Граница кадастровых кварталов
-  Ось газопровода

Схема расположения публичного сервитута




План границ объекта

Выносной лист 4



М 1:1000

Условные обозначения:

-  Граница публичного сервитута
-  Характерная точка публичного сервитута
-  Существующая граница земельного участка




-  Граница кадастровых кварталов
-  Ось газопровода

Схема расположения публичного сервитута




План границ объекта



Выносной лист 5



М 1:1000

Условные обозначения:

-  Граница публичного сервитута
-  Характерная точка публичного сервитута
-  Существующая граница земельного участка

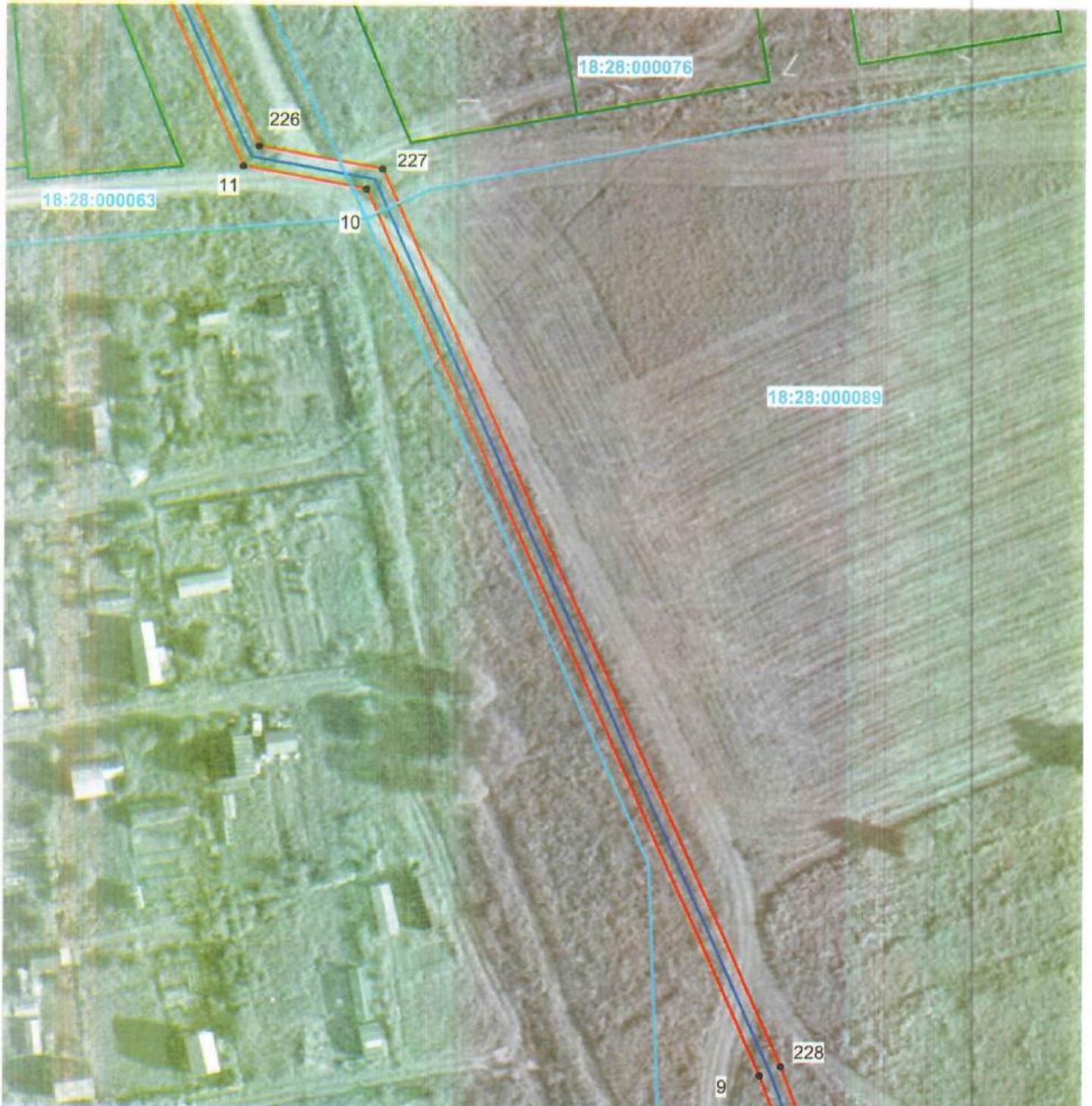
-  Граница кадастровых кварталов
-  Ось газопровода



# Схема расположения публичного сервитута




## План границ объекта



Выносной лист 6



М 1:1000

### Условные обозначения:

-  Граница публичного сервитута
-  Характерная точка публичного сервитута
-  Существующая граница земельного участка

-  Граница кадастровых кварталов
-  Ось газопровода

# Схема расположения публичного сервитута




## План границ объекта

Выносной лист 7



М 1:1000

### Условные обозначения:

-  Граница публичного сервитута
-  Характерная точка публичного сервитута
-  Существующая граница земельного участка



-  Граница кадастровых кварталов
-  Ось газопровода

Схема расположения публичного сервитута




План границ объекта



Выносной лист 8



М 1:1000

Условные обозначения:

-  Граница публичного сервитута
-  Характерная точка публичного сервитута
-  Существующая граница земельного участка

-  Граница кадастровых кварталов
-  Ось газопровода

# Схема расположения публичного сервитута




## План границ объекта

Выносной лист 9



М 1:1000

### Условные обозначения:

-  Граница публичного сервитута
-  Характерная точка публичного сервитута
-  Существующая граница земельного участка




-  Граница кадастровых кварталов
-  Ось газопровода

Схема расположения публичного сервитута




План границ объекта

Выносной лист 10



М 1:1000

Условные обозначения:

-  Граница публичного сервитута
-  Характерная точка публичного сервитута
-  Существующая граница земельного участка




-  Граница кадастровых кварталов
-  Ось газопровода

Схема расположения публичного сервитута




План границ объекта



Выносной лист 11



М 1:1000

Условные обозначения:


-  Граница публичного сервитута
-  Характерная точка публичного сервитута
-  Существующая граница земельного участка

-  Граница кадастровых кварталов
-  Ось газопровода

# Схема расположения публичного сервитута




## План границ объекта



Выносной лист 12



М 1:1000

### Условные обозначения:

-  Граница публичного сервитута
-  Характерная точка публичного сервитута
-  Существующая граница земельного участка

-  Граница кадастровых кварталов
-  Ось газопровода

# Схема расположения публичного сервитута




## План границ объекта

Выносной лист 13



М 1:1000

### Условные обозначения:

-  Граница публичного сервитута
-  Характерная точка публичного сервитута
-  Существующая граница земельного участка




-  Граница кадастровых кварталов
-  Ось газопровода



Схема расположения публичного сервитута




План границ объекта



Выносной лист 14



М 1:1000

Условные обозначения:

-  Граница публичного сервитута
-  Характерная точка публичного сервитута
-  Существующая граница земельного участка

-  Граница кадастровых кварталов
-  Ось газопровода

# Схема расположения публичного сервитута




## План границ объекта

Выносной лист 15



М 1:1000

### Условные обозначения:

-  Граница публичного сервитута
-  Характерная точка публичного сервитута
-  Существующая граница земельного участка




-  Граница кадастровых кварталов
-  Ось газопровода

Схема расположения публичного сервитута




План границ объекта

Выносной лист 16



М 1:1000

Условные обозначения:

-  Граница публичного сервитута
-  Характерная точка публичного сервитута
-  Существующая граница земельного участка




-  Граница кадастровых кварталов
-  Ось газопровода

Схема расположения публичного сервитута




План границ объекта

Выносной лист 17



М 1:1000

Условные обозначения:

-  Граница публичного сервитута
-  Характерная точка публичного сервитута
-  Существующая граница земельного участка




-  Граница кадастровых кварталов
-  Ось газопровода

Схема расположения публичного сервитута




План границ объекта



Выносной лист 18



М 1:1000

Условные обозначения:


-  Граница публичного сервитута
-  Характерная точка публичного сервитута
-  Существующая граница земельного участка

-  Граница кадастровых кварталов
-  Ось газопровода

# Схема расположения публичного сервитута




## План границ объекта



Выносной лист 19



М 1:1000

### Условные обозначения:


-  Граница публичного сервитута
-  Характерная точка публичного сервитута
-  Существующая граница земельного участка

-  Граница кадастровых кварталов
-  Ось газопровода

# Схема расположения публичного сервитута




## План границ объекта



Выносной лист 20



М 1:1000

### Условные обозначения:


-  Граница публичного сервитута
-  Характерная точка публичного сервитута
-  Существующая граница земельного участка

-  Граница кадастровых кварталов
-  Ось газопровода

# Схема расположения публичного сервитута




## План границ объекта



Выносной лист 21



М 1:1000

### Условные обозначения:

-  Граница публичного сервитута
-  Характерная точка публичного сервитута
-  Существующая граница земельного участка


-  Граница кадастровых кварталов
-  Ось газопровода



# Схема расположения публичного сервитута




## План границ объекта



Выносной лист 22



М 1:1000

### Условные обозначения:


-  Граница публичного сервитута
-  Характерная точка публичного сервитута
-  Существующая граница земельного участка

-  Граница кадастровых кварталов
-  Ось газопровода

# Схема расположения публичного сервитута




## План границ объекта

Выносной лист 23



М 1:1000

### Условные обозначения:

-  Граница публичного сервитута
-  Характерная точка публичного сервитута
-  Существующая граница земельного участка



-  Граница кадастровых кварталов
-  Ось газопровода

Схема расположения публичного сервитута




План границ объекта



Выносной лист 24



М 1:1000

Условные обозначения:


-  Граница публичного сервитута
-  Характерная точка публичного сервитута
-  Существующая граница земельного участка

-  Граница кадастровых кварталов
-  Ось газопровода

# Схема расположения публичного сервитута




## План границ объекта



Выносной лист 25



М 1:1000

### Условные обозначения:

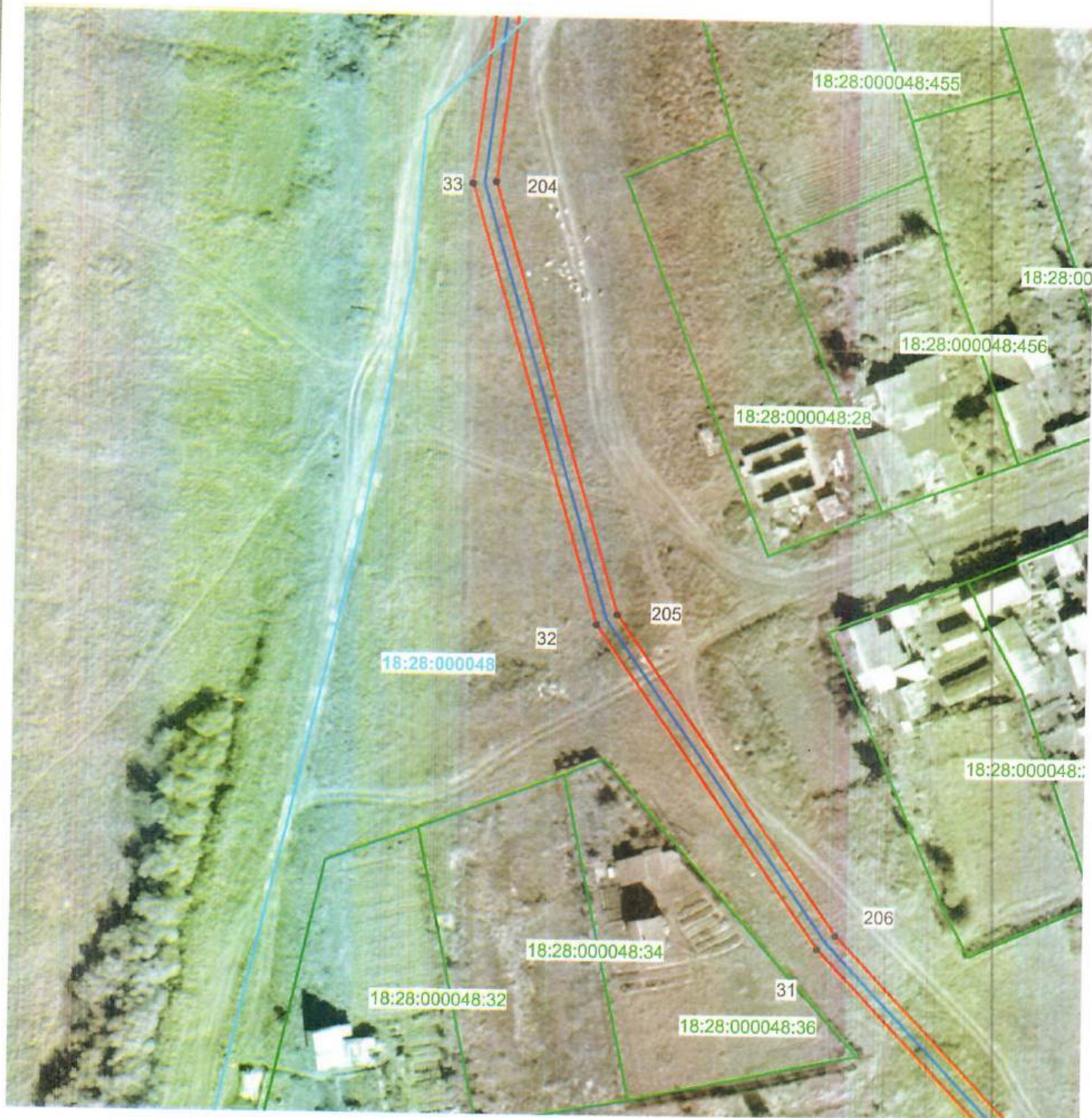
-  Граница публичного сервитута
-  Характерная точка публичного сервитута
-  Существующая граница земельного участка

-  Граница кадастровых кварталов
-  Ось газопровода

# Схема расположения публичного сервитута




## План границ объекта

Выносной лист 26



М 1:1000

### Условные обозначения:

-  Граница публичного сервитута
-  Характерная точка публичного сервитута
-  Существующая граница земельного участка



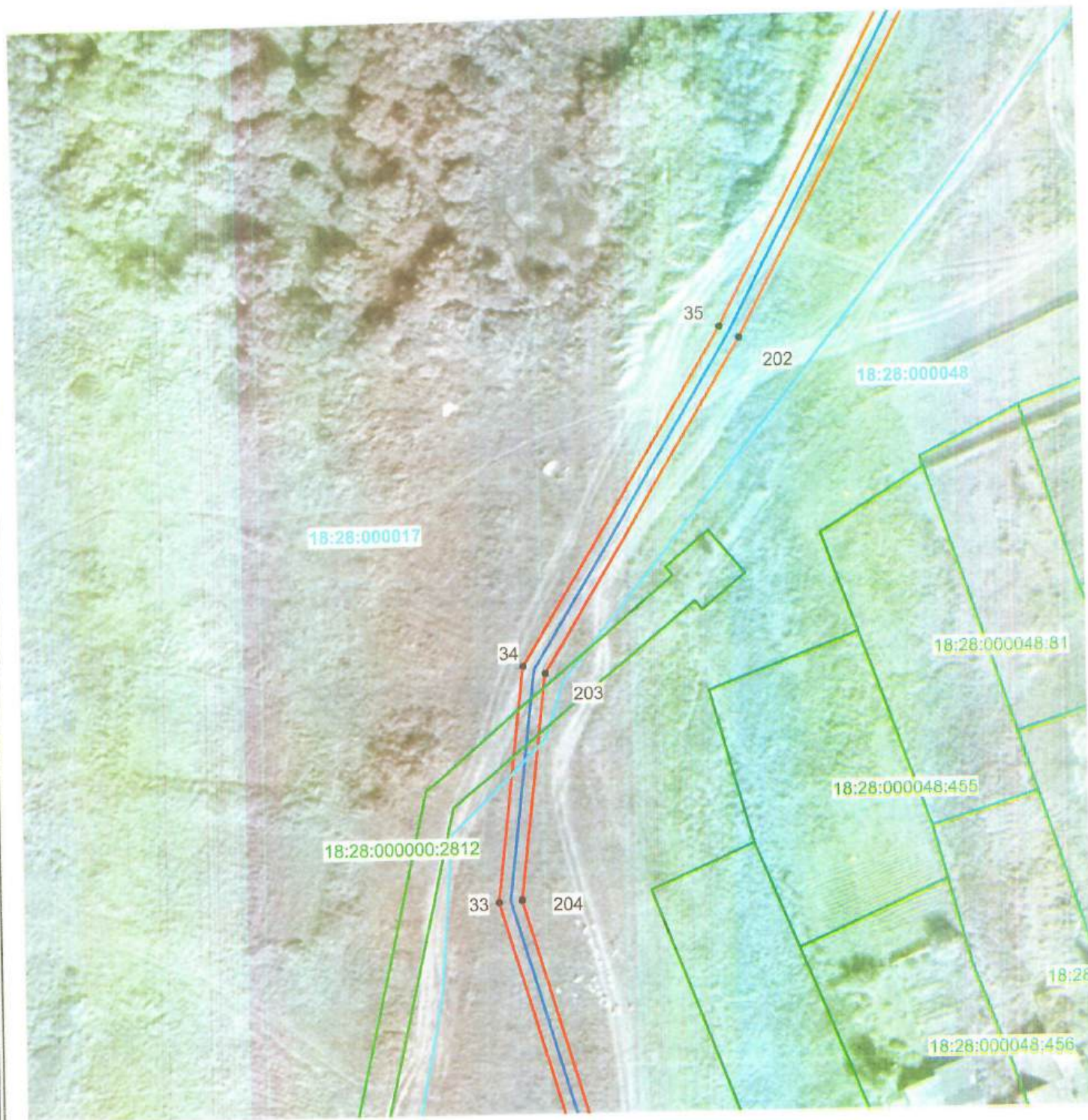
-  Граница кадастровых кварталов
-  Ось газопровода

Схема расположения публичного сервитута




План границ объекта

Выносной лист 27



М 1:1000

Условные обозначения:

-  Граница публичного сервитута
-  Характерная точка публичного сервитута
-  Существующая граница земельного участка




-  Граница кадастровых кварталов
-  Ось газопровода

Схема расположения публичного сервитута




План границ объекта

Выносной лист 28



М 1:1000

Условные обозначения:

-  Граница публичного сервитута
-  Характерная точка публичного сервитута
-  Существующая граница земельного участка



-  Граница кадастровых кварталов
-  Ось газопровода

Схема расположения публичного сервитута




План границ объекта

Выносной лист 29



М 1:1000

Условные обозначения:

-  Граница публичного сервитута
-  Характерная точка публичного сервитута
-  Существующая граница земельного участка


-  Граница кадастровых кварталов
-  Ось газопровода



Схема расположения публичного сервитута




План границ объекта

Выносной лист 30



М 1:1000

Условные обозначения:

-  Граница публичного сервитута
-  Характерная точка публичного сервитута
-  Существующая граница земельного участка




-  Граница кадастровых кварталов
-  Ось газопровода

Схема расположения публичного сервитута




План границ объекта



Выносной лист 31



М 1:1000

Условные обозначения:

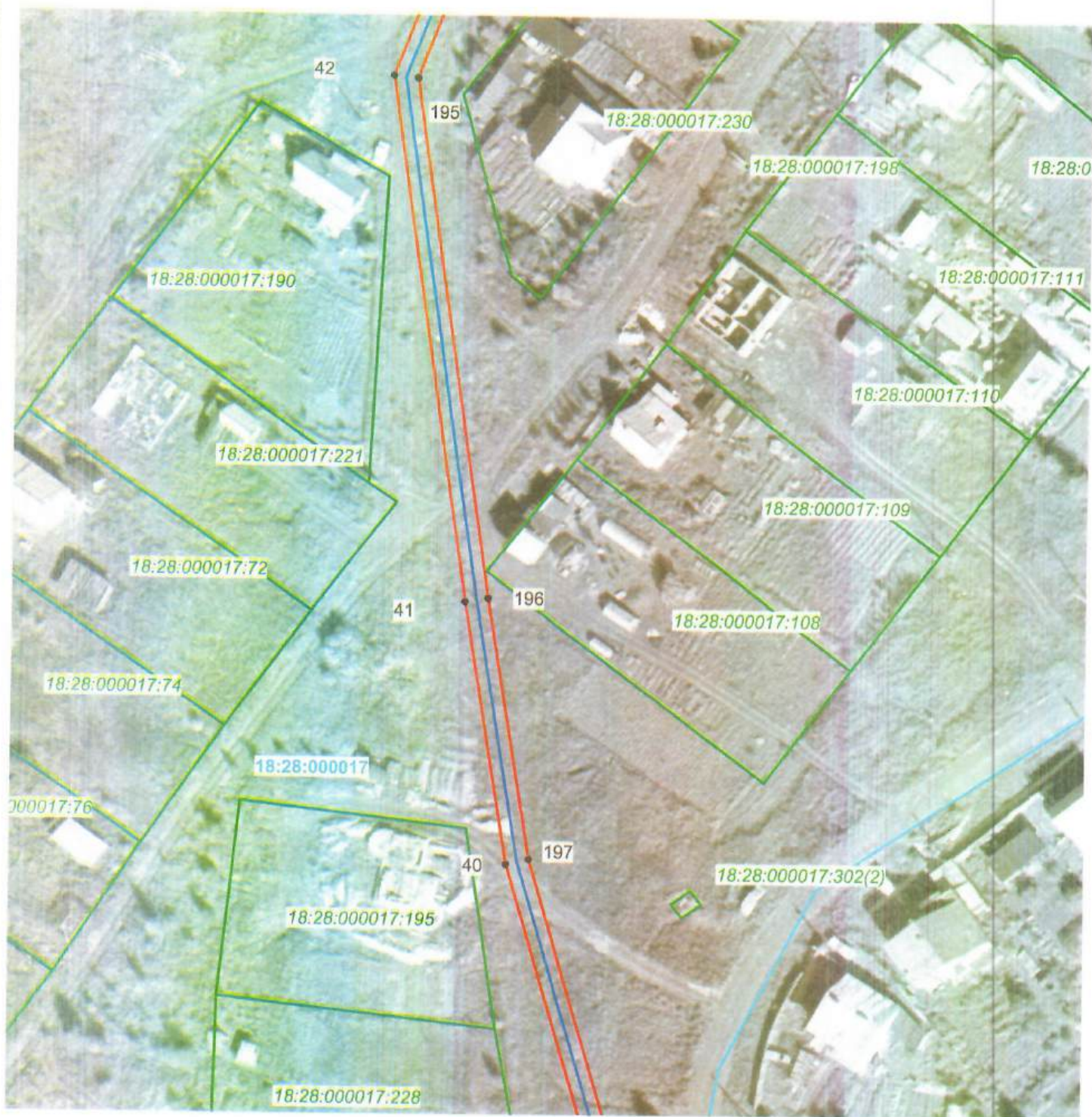
-  Граница публичного сервитута
-  Характерная точка публичного сервитута
-  Существующая граница земельного участка

-  Граница кадастровых кварталов
-  Ось газопровода

# Схема расположения публичного сервитута




## План границ объекта



Выносной лист 32



М 1:1000

### Условные обозначения:

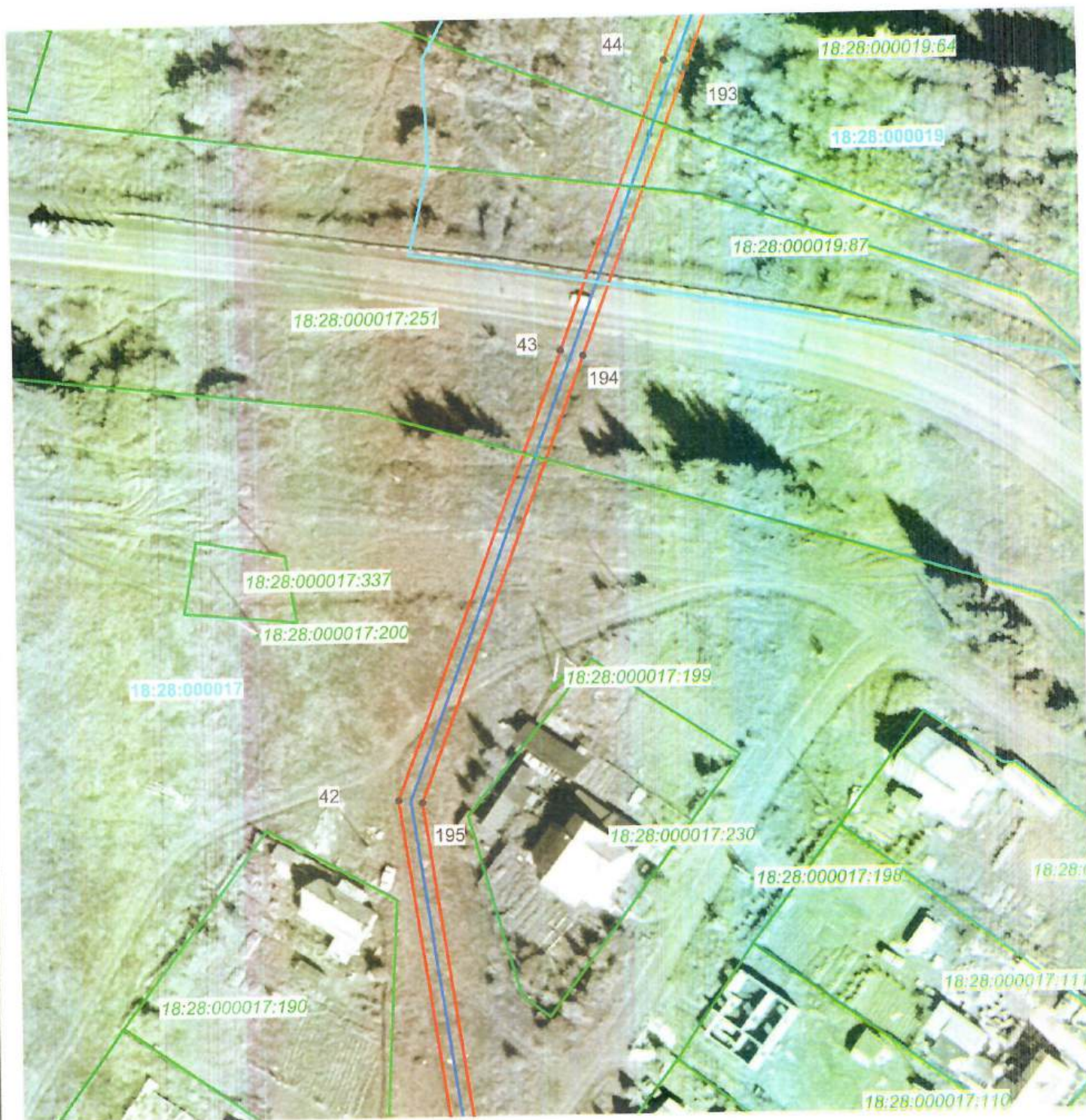
-  Граница публичного сервитута
-  Характерная точка публичного сервитута
-  Существующая граница земельного участка

-  Граница кадастровых кварталов
-  Ось газопровода

# Схема расположения публичного сервитута




## План границ объекта

Выносной лист 33



М 1:1000

Условные обозначения:

-  Граница публичного сервитута
-  Характерная точка публичного сервитута
-  Существующая граница земельного участка




-  Граница кадастровых кварталов
-  Ось газопровода

Схема расположения публичного сервитута




План границ объекта

Выносной лист 34



М 1:1000

Условные обозначения:

-  Граница публичного сервитута
-  Характерная точка публичного сервитута
-  Существующая граница земельного участка



-  Граница кадастровых кварталов
-  Ось газопровода

Схема расположения публичного сервитута




План границ объекта

Выносной лист 35



М 1:1000

Условные обозначения:

-  Граница публичного сервитута
-  Характерная точка публичного сервитута
-  Существующая граница земельного участка




-  Граница кадастровых кварталов
-  Ось газопровода

Схема расположения публичного сервитута




План границ объекта

Выносной лист 36



М 1:1000

Условные обозначения:

-  Граница публичного сервитута
-  Характерная точка публичного сервитута
-  Существующая граница земельного участка



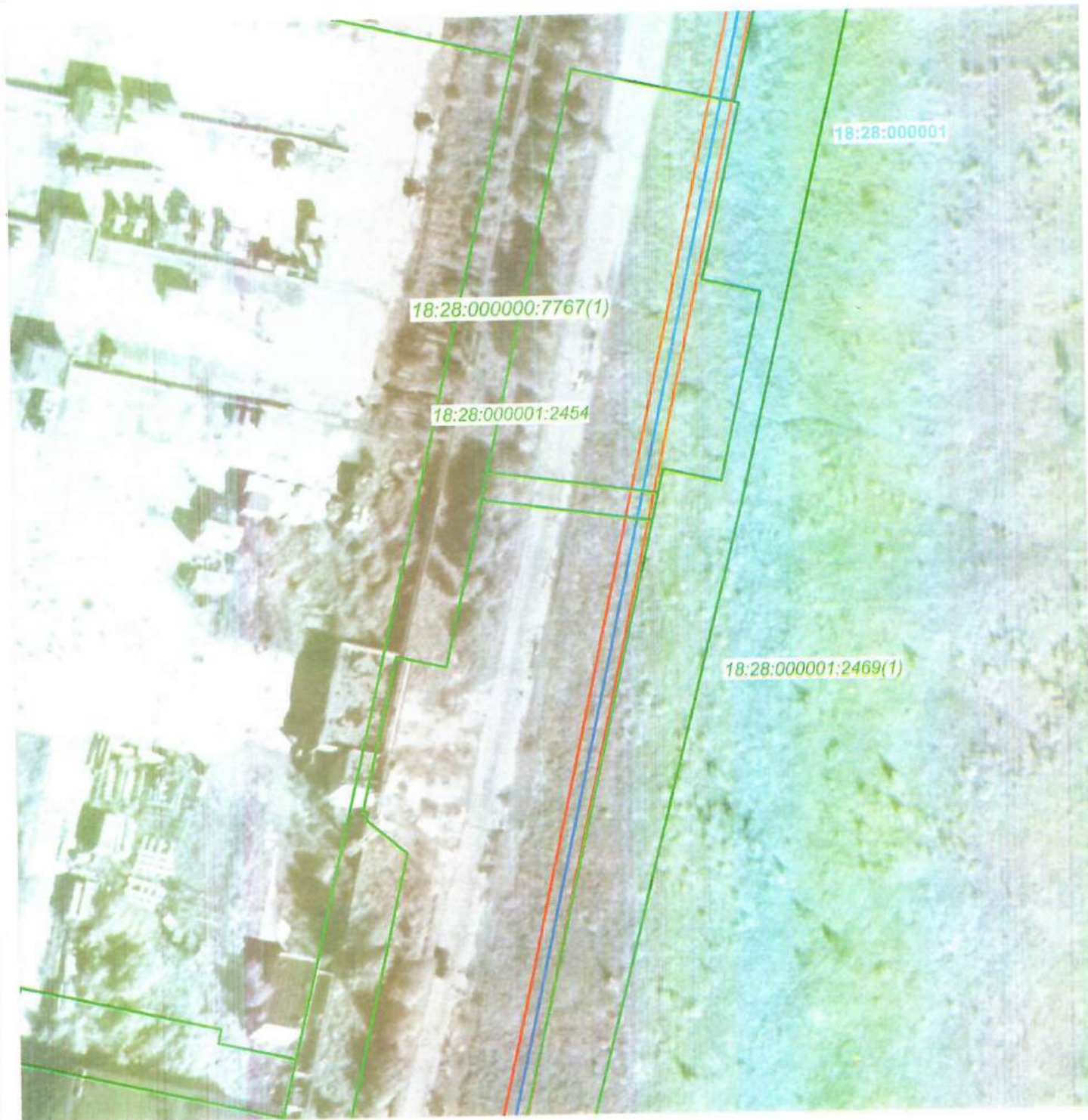
-  Граница кадастровых кварталов
-  Ось газопровода

Схема расположения публичного сервитута




План границ объекта

Выносной лист 37



М 1:1000

Условные обозначения:

-  Граница публичного сервитута
-  Характерная точка публичного сервитута
-  Существующая граница земельного участка




-  Граница кадастровых кварталов
-  Ось газопровода



Схема расположения публичного сервитута




План границ объекта

Выносной лист 38



М 1:1000

Условные обозначения:

-  Граница публичного сервитута
-  Характерная точка публичного сервитута
-  Существующая граница земельного участка




-  Граница кадастровых кварталов
-  Ось газопровода

Схема расположения публичного сервитута




План границ объекта

Выносной лист 39



М 1:1000

Условные обозначения:

-  Граница публичного сервитута
-  Характерная точка публичного сервитута
-  Существующая граница земельного участка




-  Граница кадастровых кварталов
-  Ось газопровода

Схема расположения публичного сервитута




План границ объекта

Выносной лист 40



М 1:1000

Условные обозначения:

-  Граница публичного сервитута
-  Характерная точка публичного сервитута
-  Существующая граница земельного участка




-  Граница кадастровых кварталов
-  Ось газопровода

Схема расположения публичного сервитута




План границ объекта

Выносной лист 41



М 1:1000

Условные обозначения:

-  Граница публичного сервитута
-  Характерная точка публичного сервитута
-  Существующая граница земельного участка



-  Граница кадастровых кварталов
-  Ось газопровода

Схема расположения публичного сервитута




План границ объекта

Выносной лист 42



М 1:1000

Условные обозначения:

-  Граница публичного сервитута
-  Характерная точка публичного сервитута
-  Существующая граница земельного участка



-  Граница кадастровых кварталов
-  Ось газопровода

Схема расположения публичного сервитута




План границ объекта

Выносной лист 43



М 1:1000

Условные обозначения:


-  Граница публичного сервитута
-  Характерная точка публичного сервитута
-  Существующая граница земельного участка

-  Граница кадастровых кварталов
-  Ось газопровода

Схема расположения публичного сервитута




План границ объекта

Выносной лист 44



М 1:1000

Условные обозначения:

-  Граница публичного сервитута
-  Характерная точка публичного сервитута
-  Существующая граница земельного участка



-  Граница кадастровых кварталов
-  Ось газопровода

Схема расположения публичного сервитута




План границ объекта

Выносной лист 45



М 1:1000

Условные обозначения:

-  Граница публичного сервитута
-  Характерная точка публичного сервитута
-  Существующая граница земельного участка

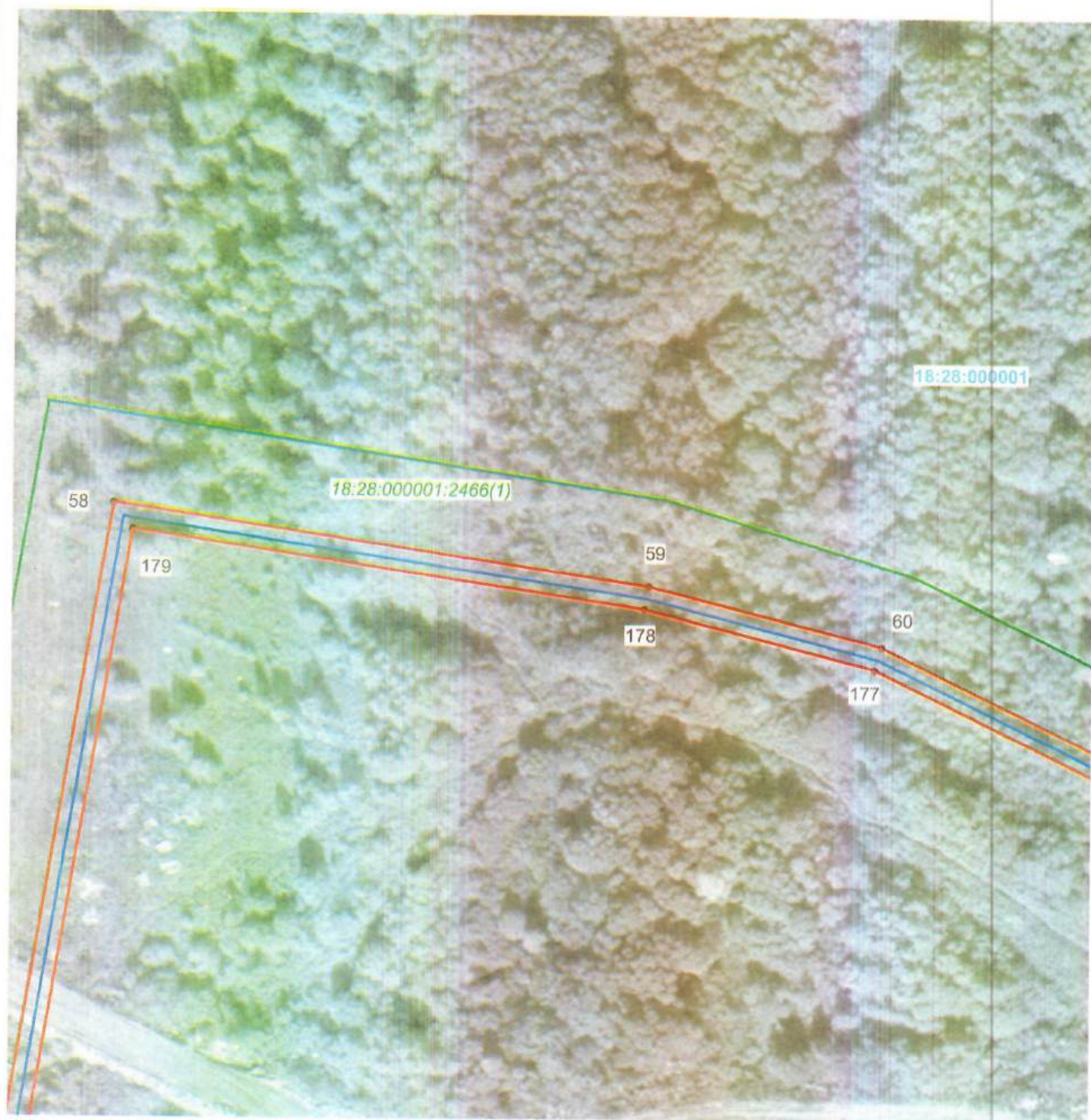
-  Граница кадастровых кварталов
-  Ось газопровода



Схема расположения публичного сервитута




План границ объекта

Выносной лист 46



М 1:1000

Условные обозначения:

-  Граница публичного сервитута
-  Характерная точка публичного сервитута
-  Существующая граница земельного участка




-  Граница кадастровых кварталов
-  Ось газопровода

Схема расположения публичного сервитута




План границ объекта

Выносной лист 47



М 1:1000

Условные обозначения:

-  Граница публичного сервитута
-  Характерная точка публичного сервитута
-  Существующая граница земельного участка




-  Граница кадастровых кварталов
-  Ось газопровода

Схема расположения публичного сервитута




План границ объекта



Выносной лист 48



М 1:1000

Условные обозначения:


-  Граница публичного сервитута
-  Характерная точка публичного сервитута
-  Существующая граница земельного участка

-  Граница кадастровых кварталов
-  Ось газопровода

# Схема расположения публичного сервитута

## План границ объекта

Выносной лист 49



М 1:1000

### Условные обозначения:


- Граница публичного сервитута
- Характерная точка публичного сервитута
- Существующая граница земельного участка

- Граница кадастровых кварталов
- Ось газопровода

Схема расположения публичного сервитута




План границ объекта

Выносной лист 50



М 1:1000

Условные обозначения:

-  Граница публичного сервитута
-  Характерная точка публичного сервитута
-  Существующая граница земельного участка



-  Граница кадастровых кварталов
-  Ось газопровода

Схема расположения публичного сервитута




План границ объекта

Выносной лист 51



М 1:1000

Условные обозначения:

-  Граница публичного сервитута
-  Характерная точка публичного сервитута
-  Существующая граница земельного участка




-  Граница кадастровых кварталов
-  Ось газопровода

Схема расположения публичного сервитута




План границ объекта

Выносной лист 52



М 1:1000

Условные обозначения:

-  Граница публичного сервитута
-  Характерная точка публичного сервитута
-  Существующая граница земельного участка



-  Граница кадастровых кварталов
-  Ось газопровода

Схема расположения публичного сервитута




План границ объекта



Выносной лист 53



М 1:1000

Условные обозначения:

-  Граница публичного сервитута
-  Характерная точка публичного сервитута
-  Существующая граница земельного участка

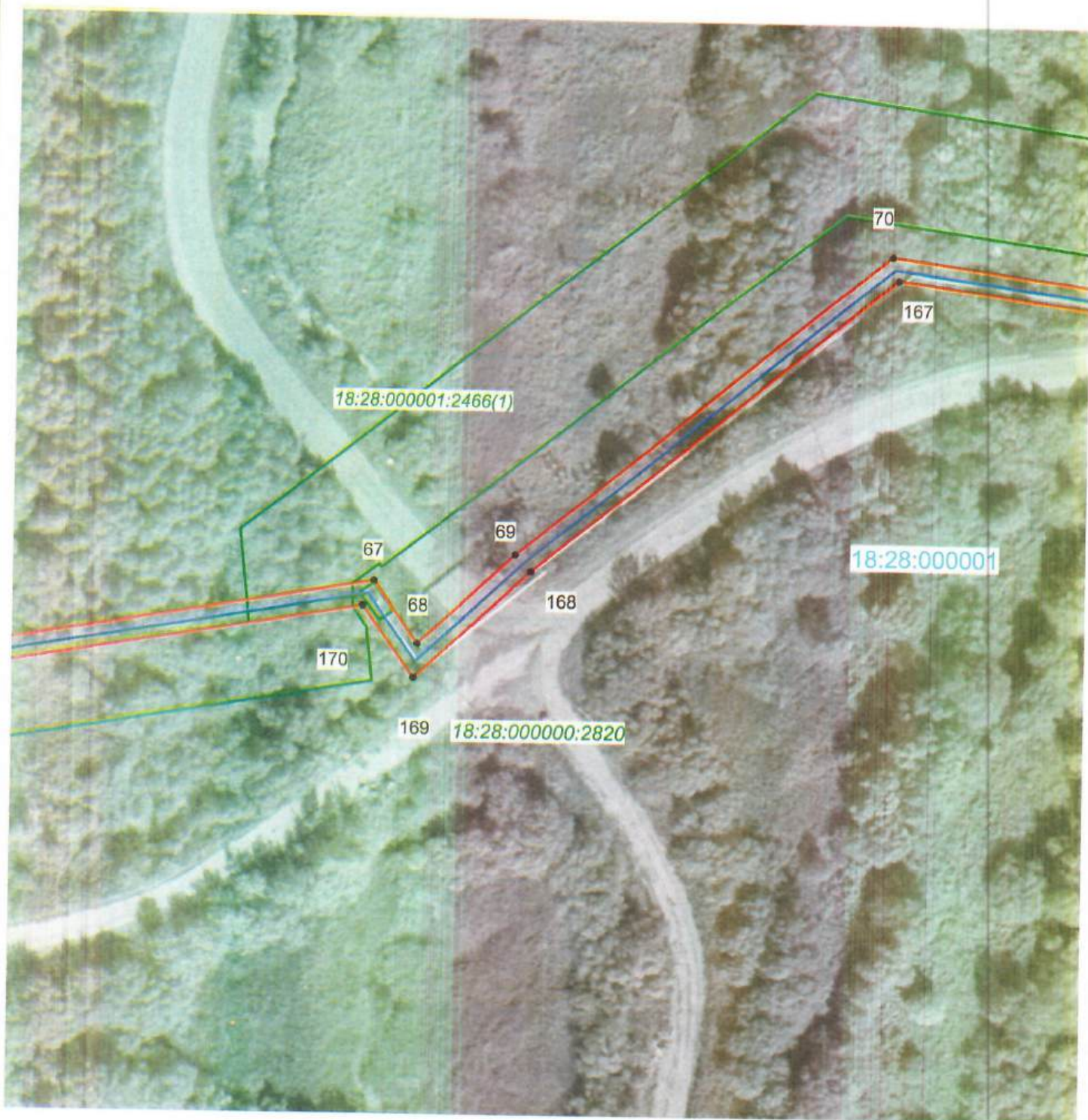
-  Граница кадастровых кварталов
-  Ось газопровода



# Схема расположения публичного сервитута




## План границ объекта

Выносной лист 54



М 1:1000

### Условные обозначения:

-  Граница публичного сервитута
-  Характерная точка публичного сервитута
-  Существующая граница земельного участка



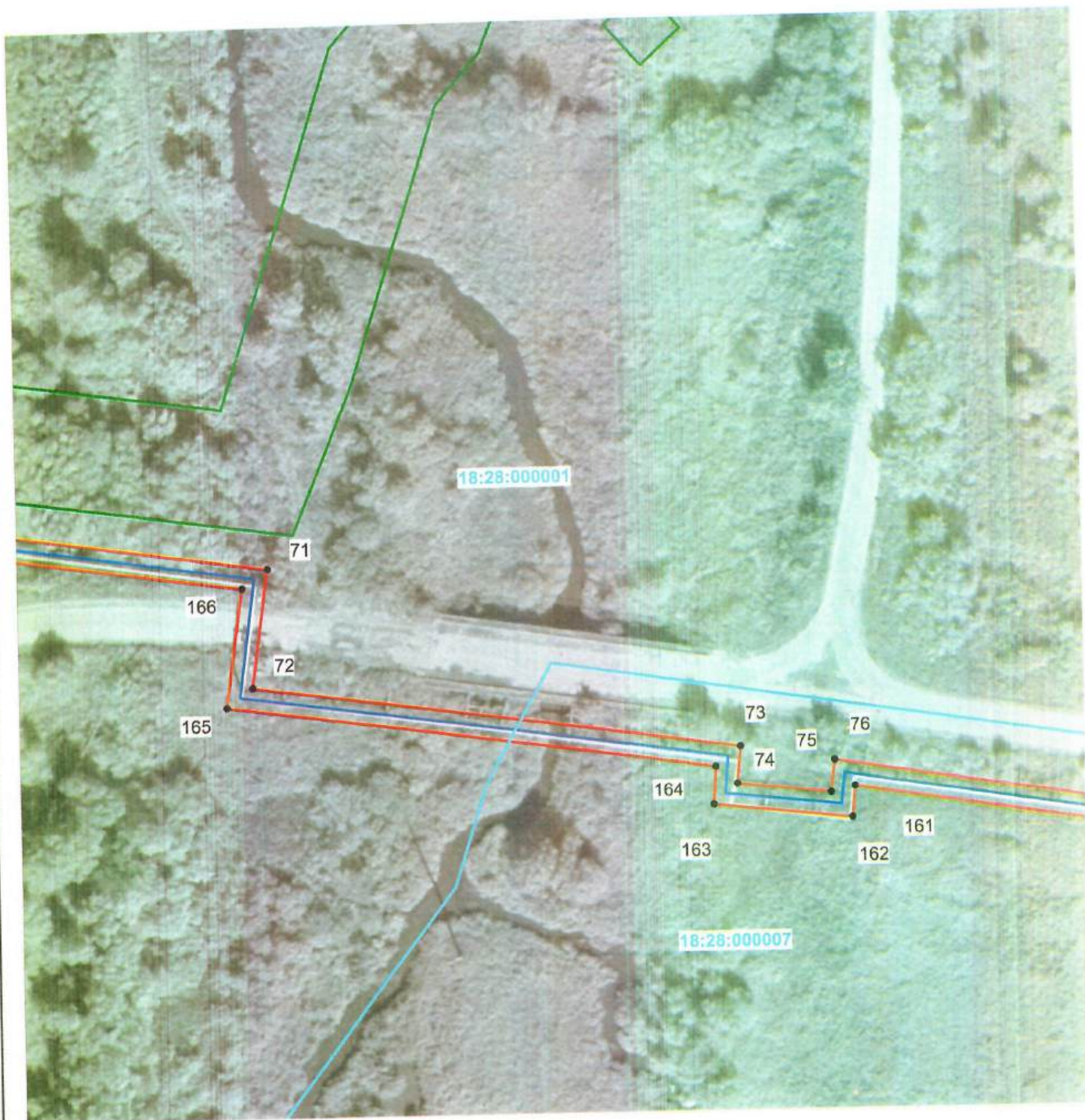
-  Граница кадастровых кварталов
-  Ось газопровода

Схема расположения публичного сервитута




План границ объекта

Выносной лист 55



М 1:1000

Условные обозначения:

-  Граница публичного сервитута
-  Характерная точка публичного сервитута
-  Существующая граница земельного участка



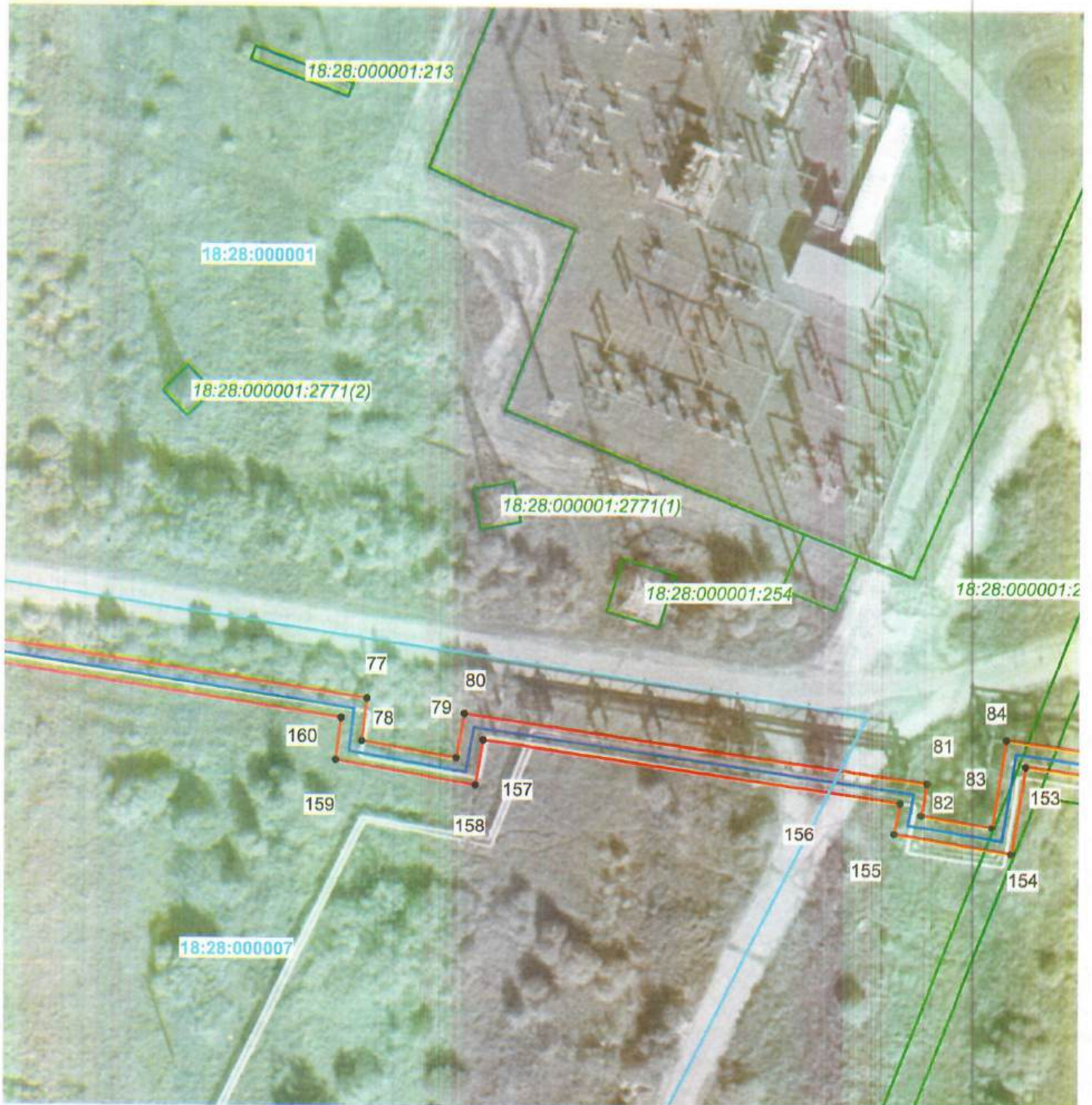
-  Граница кадастровых кварталов
-  Ось газопровода

Схема расположения публичного сервитута




План границ объекта

Выносной лист 56



М 1:1000

Условные обозначения:

-  Граница публичного сервитута
-  Характерная точка публичного сервитута
-  Существующая граница земельного участка




-  Граница кадастровых кварталов
-  Ось газопровода

Схема расположения публичного сервитута




План границ объекта

Выносной лист 57



М 1:1000

Условные обозначения:

-  Граница публичного сервитута
-  Характерная точка публичного сервитута
-  Существующая граница земельного участка




-  Граница кадастровых кварталов
-  Ось газопровода

Схема расположения публичного сервитута




План границ объекта



Выносной лист 58



М 1:1000

Условные обозначения:

-  Граница публичного сервитута
-  Характерная точка публичного сервитута
-  Существующая граница земельного участка

-  Граница кадастровых кварталов
-  Ось газопровода

# Схема расположения публичного сервитута




## План границ объекта

Выносной лист 59



М 1:1000

Условные обозначения:

-  Граница публичного сервитута
-  Характерная точка публичного сервитута
-  Существующая граница земельного участка




-  Граница кадастровых кварталов
-  Ось газопровода

Схема расположения публичного сервитута




План границ объекта

Выносной лист 60



М 1:1000

Условные обозначения:

-  Граница публичного сервитута
-  Характерная точка публичного сервитута
-  Существующая граница земельного участка




-  Граница кадастровых кварталов
-  Ось газопровода

Схема расположения публичного сервитута




План границ объекта



Выносной лист 61



М 1:1000

Условные обозначения:

-  Граница публичного сервитута
-  Характерная точка публичного сервитута
-  Существующая граница земельного участка


-  Граница кадастровых кварталов
-  Ось газопровода



# Схема расположения публичного сервитута




## План границ объекта



Выносной лист 62



М 1:1000

### Условные обозначения:


-  Граница публичного сервитута
-  Характерная точка публичного сервитута
-  Существующая граница земельного участка

-  Граница кадастровых кварталов
-  Ось газопровода

# Схема расположения публичного сервитута




## План границ объекта



Выносной лист 63



М 1:1000

### Условные обозначения:


-  Граница публичного сервитута
-  Характерная точка публичного сервитута
-  Существующая граница земельного участка

-  Граница кадастровых кварталов
-  Ось газопровода

# Схема расположения публичного сервитута




## План границ объекта



Выносной лист 64



М 1:1000

### Условные обозначения:


-  Граница публичного сервитута
-  Характерная точка публичного сервитута
-  Существующая граница земельного участка

-  Граница кадастровых кварталов
-  Ось газопровода

# Схема расположения публичного сервитута




## План границ объекта

Выносной лист 65



М 1:1000

### Условные обозначения:

-  Граница публичного сервитута
-  Характерная точка публичного сервитута
-  Существующая граница земельного участка




-  Граница кадастровых кварталов
-  Ось газопровода

Схема расположения публичного сервитута




План границ объекта

Выносной лист 66



М 1:1000

Условные обозначения:

-  Граница публичного сервитута
-  Характерная точка публичного сервитута
-  Существующая граница земельного участка




-  Граница кадастровых кварталов
-  Ось газопровода

Схема расположения публичного сервитута




План границ объекта



Выносной лист 67



М 1:1000

Условные обозначения:

-  Граница публичного сервитута
-  Характерная точка публичного сервитута
-  Существующая граница земельного участка

-  Граница кадастровых кварталов
-  Ось газопровода

## Сведения о земельных участках входящих в границы публичного сервитута

Площадь публичного сервитута для размещения объекта газораспределительной сети с кадастровым номером 18:28:000000:2951, расположенный по адресу: Удмуртская Республика, г.Глазов, от АГРС до ТЭЦ-1, 44814 кв.м., в том числе:

№	Площадь, кв.м.	Перечень земель
1	13	18:28:000089:5
2	49	18:28:000089:1
3	0,5	18:28:000063:312
4	2540	18:28:000063:156
5	56	18:28:000048:74
6	33	18:28:000000:2812
7	199	18:28:000000:64
8	472	18:28:000000:7
9	32	18:28:000000:7814
10	85	18:28:000001:2469
11	20	18:28:000001:2454
12	157	18:28:000001:2466
13	66	18:28:000001:284
14	6686	18:28:000001:192
15	747	18:28:000001:190
16	24	18:28:000001:2664
17	93	18:28:000001:2752
18	46	18:28:000000:2820
19	916	18:28:000000:7767
20	3353	18:28:000017
21	50	18:28:000019
22	83	18:28:000018
23	13731	18:28:000001
24	1114	18:28:000008
25	3320	18:28:000089
26	2325,5	18:28:000063
27	4660	18:28:000050
28	2330	18:28:000049
29	1613	18:28:000048