

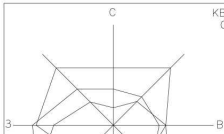
УСЛОВНЫЕ ОБОЗНАЧЕНИЯ	
	Объекты строительства
	Многоквартирные жилые дома
	Индивидуальные жилые дома
	Здания социальной инфраструктуры
	Промышленные помещения
	Здания промышленного назначения и прочие объекты
	Красные линии
	Линии рекультивации застройки
	Земельные участки внось формирующие под многоквартирными жилыми домами
	Земельные участки, зарегистрированные в государственном кадастре ЕТД, с границами, установленными в соответствии с земельным законодательством
	Земельные участки, зарегистрированные в государственном кадастре ЕТД, с границами, не установленными в соответствии с земельным законодательством
	Территории общего пользования
	Публичные сервитуты (внутриквартальные проезды)
	Земельные участки, планируемые для предоставления гражданам и юридическим лицам под строительство
	Звезд в квартале

№ п/п	Адрес объекта	Назначение объекта	Сог. застройка	Нормативный № 2	Удельный показатель земельной доли № 1 для жилых домов	Нормативный № 4	Площадь по проекту	Сервитуты	Вид права собственности	Примечание
1	ул. Революция, 3	Жилой дом Зона действия публичных сервитутов	1889	S общ. = 133,7	2,84	133,7*2,84=380	385	32		
2	ул. Пл. Свобода, 5	Магазин Зона действия публичных сервитутов				470	980	72	Собственность	Граница определена
3	ул. Пл. Свобода, 6	Магазин «Центральная» Производственная база Производственная база Зона действия публичных сервитутов		S общ. = 1142,8 S общ. = 621,0		980 826 449	2255	400	Право совместной общей собственности Государственная собственность	Граница определена Граница определена
4	ул. Пл. Свобода, 6/1	Ресторан «Сибирь» Магазин Зона действия публичных сервитутов					1159	180	Собственность	Граница определена
5	ул. Сибирская, 2а	Комплекс зданий музея Издательство Зона действия публичных сервитутов	1933	S общ. = 425,5			1543	28	Собственность	Граница определена
6	ул. Первомайская, 20 ул. Первомайская, 20 Горелыец АА ул. Первомайская, 20 Матушкина ул. Первомайская, 20	Жилой дом Офисы Биллаз областного медицинского споробана РОСТУРС СП Зона действия публичных сервитутов	1981	S общ. = 4234,2 Кол-во жителей = 227 S общ. = 16,0 S общ. = 161,7 S общ. = 121,0	0,94	4234,2*0,94=3980	4630	1950		В зависимости от этикетки здания - 18,5 м² на 1 сотр. (18,5*225=4162,5) Итого: 4630
7	ул. Первомайская, 16	Жилой дом	1963	S общ. = 263,3 Кол-во жителей = 21	2,84	263,3*2,84=747,77	1025			
8	ул. Первомайская, 8 ул. Первомайская, 8	Жилой дом Полком-набор-распределительный диспансер Зона действия публичных сервитутов	2002	S общ. = 4204,4 Кол-во жителей = 225 S общ. = 295,5	0,92	4204,2*0,92=3868	4025	1820		160 м² Итого: 4025
9	Территория общ. пользования	Зона действия публичных сервитутов					2430	750		

- Чертежи разработаны на топографической съемке в масштабе М 1:500
- Красные линии нанесены на материал УИЛГ Администрации г. Глазго ИР
- Границы существующих земельных участков нанесены на основании информации, предоставленной УИЛГ

\* 1 - число знаменателя дроби - фактическая площадь участка.  
2 - е число знаменателя дроби - нормативная площадь участка.  
Число числителя обозначает адрес объекта.

						Межевание квартала в Глазго		
Изм.	Кодчл	Лист	№док	Погнусс	Дата			
						Лом № 3		
ГИП	Чуракова					столб	лист	листа
ГАП	Макальская					P	10	
Разработал	Макальская	План межевания территории						
Проверил	Верин	Квартал, ограниченный улицами Революция, Плотыноя Свобода, Сибирская, Первомайская				Филиал ФГУП "Ростехинженерно-исследовательское БТИ" по УР		
Норм. контр.								



**УСЛОВНЫЕ ОБОЗНАЧЕНИЯ**

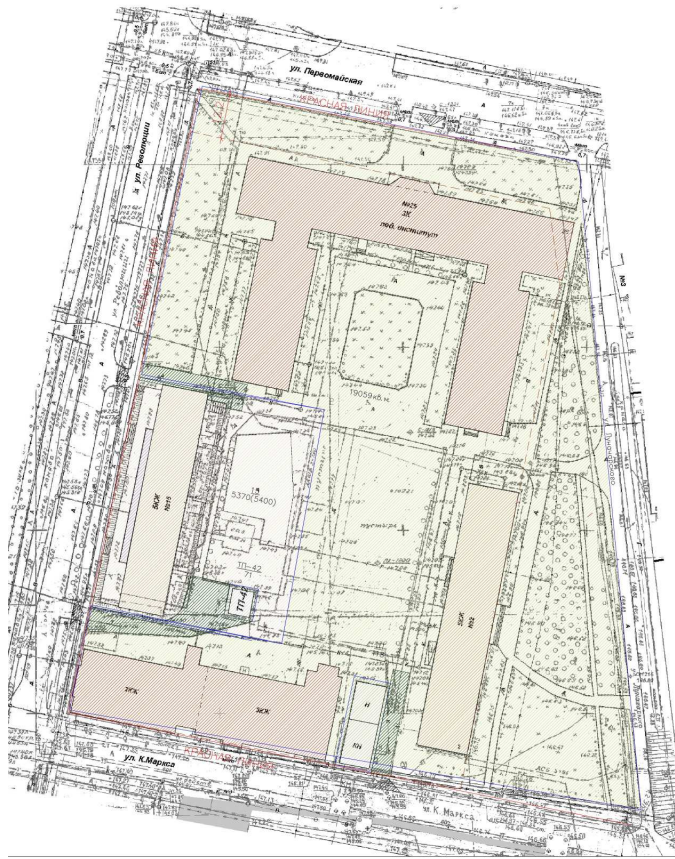
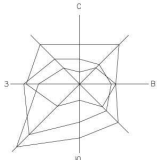
- Объекты строительства
- Многоквартирные жилые дома
- Индивидуальные жилые дома
- Здания социальной инфраструктуры
- Пристроенные помещения
- Здания промышленного назначения и прочие объекты
- Красные линии
- Линии реулирования застройки
- Земельные участки вновь формируемые под многоквартирные жилые дома
- Земельные участки, зарегистрированные в государственном кадастре ЕПЗ, с границами, установленными в соответствии с земельным законодательством
- Земельные участки, зарегистрированные в государственном кадастре ЕПЗ, с границами, не установленными в соответствии с земельным законодательством
- Территории общего пользования
- Публичные сервитуты (внутриквартальные проезды)
- Земельные участки, планируемые для предоставления гражданам и юридическим лицам под строительство
- Проезд в квартал

1. Чертежи разработаны на топографической съемке в масштабе М 1:500
  2. Красные линии нанесены по материалам УАиГ Администрации г. Глазова УР
  3. Границы существующих земельных участков нанесены на основании информации, представленной УАиГ
- \* 1-е число знаменателя дроби – фактическая площадь участка;  
 2-е число знаменателя дроби – нормативная площадь участка.  
 Число числителя обозначает адрес объекта.

№ п/п	Адрес объекта	Назначение объекта	Год постройки	Нормативный показатель, м <sup>2</sup>	Удельный показатель земельной доли м <sup>2</sup> /для жилых домов	Нормативная площадь, м <sup>2</sup>	Площадь по проекту м <sup>2</sup>	Сервитут, м <sup>2</sup>	Вид права собственности	Примечание
1	ул. Луначарского, 3	Жилой дом	1967	S общ = 109,30 Кол-во жителей – 10	2,72	109,3x2,72=300	300			
2	ул. Луначарского, 5	Жилой дом	1959	S общ = 374,81 Кол-во жителей – 46	2,84	374,81x2,84=1070	1070			
3	ул. Первомайская, 21	Зоны действия публичных сервитута						105		
		Жилой дом	1957	S общ = 105,9 Кол-во жит. – 9	2,84	105,9x2,84=300,76	466			
4	ул. Сибирская, 6	Хлебокомбинат					4640		Государ. собств.	Границы определены
5	ул. Сибирская, 12	Зоны действия публичных сервитута						750		
		Магазин «Ритуюл»		S общ = 140 S торго = 11,0			252			Границы определены
6	ул. Маркса, 14	Зоны действия публичных сервитута						45		
		Общественное	1984	S общ = 3273,44 Кол-во жителей – 367					Государственная собственность	Границы определены
		Бар «Чепецкий»		S общ = 329,5				4129		Границы определены
		Магазин "Талисман"		S общ = 87,4						Границы определены
		Магазин обувной «Хит»		S общ = 110,2					Границы определены	
7	Земельные участки, планируемые для предоставления гражданам и юридическим лицам под стр-	Зоны действия публичных сервитута					3117			

Инв. N подл. Погл. и дата. Взам. инв. N

Межевание кварталов г. Глазова					
Изм	Кол.уч	Лист	№ док	Погнпись	Дата
ГИП	Чуракова				
ГАП	Макальская				
Разработал	Макальская				
Проверил	Верин				
Норм. контр.					
Лот № 3					
Филиал ФГУП "Ростехинформатизация-Федеральное БТИ" по УР					
стадия	лист	листо			
P	19				



№ п/п	Адрес объекта	Назначение объекта	Год постройки	Нормативный показатель, м	Удельный показатель земельного доли м²/м жилки фаной	Нормативная площадь, м²	Площадь по проекту, м²	Сервитут	Вид права собственности	Примечание
1	ул. Революции, 15	Жилой дом	1971	S общ. = 2025,5 Кол-во жилых - 111	1,52	2025,5х1,52=3078,76	3223			
		Мазан		S общ. = 1017,2 S тора = 390		На 100 м² тора: площ. объекта 250 до 650 м² 0,08-0,06 0,0641000000/100=2340. Итого: 5400				
		Зона действия публичных сервитутов						2840		
		ТП - 42						71		Границы не определены
2	ул. Первомайская, 25	Перинститут		На 729 учащихся					Проба бесстрочного пользования	Границы определены
3	ул. Лунарская, 2	Зона действия публичных сервитутов					19059	2325		
		Объекты ГПП	отсут.	Кол-во жилых - 500 Площадь помещений	Расч. жил. объект. 18 м² 18х500=9000					
4	ул. К. Маркса, 17	Учебная группа					570	132		Границы определены
		Зона действия публичных сервитутов								
		КН						118		Границы не определены
		ТП - 71								Границы не определены
5	Участок формируемый по застройке						500			

**Условные обозначения**

**Объекты строительства**

- Многоквартирные жилые дома
- Индивидуальные жилые дома
- Здания социальной инфраструктуры
- Пристроенные помещения
- Здания промышленного назначения и прочие объекты

**Красные линии**

- Линии реулирования застройки

**Земельные участки**

- Земельные участки в стадии формирования под многоквартирные жилые дома
- Земельные участки, зарегистрированные в государственном кадастре ЕТЗ, с границами, установленными в соответствии с земельным законодательством
- Земельные участки, зарегистрированные в государственном кадастре ЕТЗ, с границами, не установленными в соответствии с земельным законодательством

**Территории общего пользования**

- Публичные сервитуты (внутриквартальные проезды)
- Земельные участки, планируемые для предоставления гражданам и юридическим лицам под строительство

**Зона в квартал**

- Чертежи разработаны на топографической съемке в масштабе М 1:500
- Красные линии нанесены по материалам УИГ Администрации в. Глазова УР
- Граница существующих земельных участков нанесена на основании информации, представленной УИГ

\* 1-е число знаменателя дроби - фактическая площадь участка  
2-е число знаменателя дроби - нормативная площадь участка.  
Число числителя обозначает адрес объекта.

					Межевание кварталов в. Глазова		
Изм.	Кодчл	Лист	№док	Погнусс	Дата		
						Лист №3	
ГИП	Чуракова					страниц	лист
ГАП	Макальская					P	16
Разработал	Макальская					План межевания территории	
Проверил	Верин					Квартал, ограниченный улицами Революции, Первомайской, Лунарская, Карла Маркса	
Норм. контр.						Филиал ФГУП "Ростехинформационно-Федеральное БТИ" по УР	

Инф. N подл. | Погр. и дата | Элект. инф. N