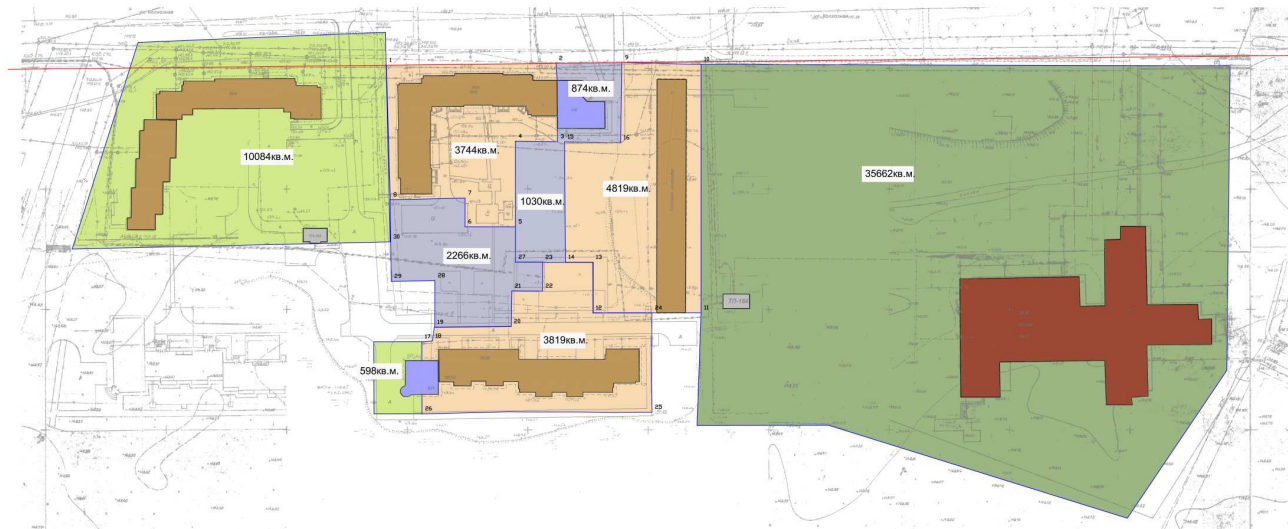
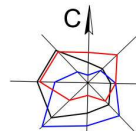


Квартал, ограниченный улицами Колхозная, створ ул. Первой, створ ул. Красноармейской, створ ул. Менделеева.



УСЛОВНЫЕ ОБОЗНАЧЕНИЯ

- Красные линии
- Линии регулирования застройки
- Земельные участки, зарегистрированные в государственном кадастре БТИ¹, с границами, установленными в соответствии с земельным законодательством.
- Земельные участки, зарегистрированные в государственном кадастре БТИ¹, с границами, не установленными в соответствии с земельным законодательством.
- Земельные участки вновь формируемые под многоквартирные жилые дома
- Земельные участки, предназначенные для размещения объектов капитального строительства федерального, регионального или местного значения
- Земельные участки, планируемые для предоставления гражданам и юридическим лицам под строительство
- Территории общего пользования
- Зоны с особыми условиями использования территорий
- Территории объектов культурного наследия
- Внутриквартальные проезды
- Многоквартирные жилые дома
- Объекты социальной инфраструктуры
- Индивидуальные жилые дома
- Пристроенные помещения
- Промышленные объекты инфраструктуры и прочие

ТАБЛИЦА ОТВОДА ЗЕМЕЛЬНЫХ УЧАСТКОВ

№ п/п	Адрес объекта	Назначение объекта	Год постройки	Нормативный показатель, м2	Удельный показатель земельной доли, м2 (для жилых домов)	Нормативная площадь, м2	Площадь по проекту, м2	Сервитут, м2	Вид права собственности	Примечание
1	Ул. Колхозная, 4	Жилой дом	2003	S общ.=5137,7			10084,0	2780,0		Кол-во жителей-242 чел.
2	Ул. Колхозная, 6	Жилой дом	1996	S общ.=4259,8	0,92	4259,8x0,92=3919,02	3744,0	1190,5		Кол-во жителей-253 чел.
3	Ул. Колхозная, 6	Пристрой					874,0	191,0		
4	Ул. Колхозная, 10	Жилой дом	2006	S общ.=3413,9	0,92	3413,9x0,92=3140,79	3819,0	1250,0		Кол-во жителей-196 чел.
5	Ул. Колхозная, 10	Пристроенный магазин		S торг.=109,6		877,0	598,0	—		
6	Ул. Колхозная, 8	Жилой дом строящийся	2009	S общ.=6057,8	0,92	6057,8x0,92=5573,17	4819,0	2266,0		
7	Ул. Колхозная, 6	Резервируемый зу под жилую секцию					2266,0	687,0		
8	Ул. Колхозная, 12	Школа					35662,0	6130,0		
9	На территории школы	Объект энергетики ТП-164					116,0			
10										

¹ 1-е число знаменателя дроби - фактическая площадь участка; 2-е число знаменателя дроби - нормативная площадь участка. Число числителя обозначает адрес объекта.

Изм						Кол.зв./Лист			Надс			Подписи			Дого		
Межевание кварталов г. Глазова																	
Лот №5																	
План межевания. Квартал, ограниченный улицами Колхозная, створ улиц Первой, Красноармейской, Менделеева.																	
Филиал ФГУП "Ростехинвентаризация-Федеральное БТИ" по УР																	

Взам. инв. Дата и подпись

Квартал, ограниченный улицами Колхозная, Дружбы, Пионерская, Первая.

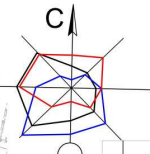


ТАБЛИЦА ОТВОДА ЗЕМЕЛЬНЫХ УЧАСТКОВ

№ п/п	Адрес объекта	Назначение объекта	Год постройки	Нормативный показатель, м2	Удельный показатель земельной доли, м2 (для жилых домов)	Нормативная площадь, м2	Площадь по проекту, м2	Сервитут, м2	Вид права собственности	Примечание
1	Ул. Пионерская, 24	Детский сад					5226,0	2808,0		В сущ. границах
2	Ул. Пионерская, 40	Жилой дом	1988	S общ.=4067,4	1,36	4067,4x1,36=5531,66	5531,0	1198,0		Кол-во жителей-256 чел.
3	Ул. Строителей, 2	Жилой дом	1988	S общ.=4903,7	1,36	4903,7x1,36=6669,0	6669,0	1818,0		
4	Ул. Строителей, 2	Пристроенный магазин	1988				1541,0	315,0	Государств. собственности	
5	27 м. на восток от Строителей, 2	Объект энергетики ТП-150					87,0			
6	К югу от дома по ул. Пионерская, 40	Резервируемая территория					1599,0			
7	Между д/садом и ж/домом по ул. Строителей, 2	Резервируемая территория					755,0	452,0		
8	К северу от дома по ул. Пионерская, 40	Резервируемая территория					2852,0	542,0		
9	в районе дома по ул. Строителей, 2	Киоск по ремонту обуви					25,0			
10		Индивид. жилая застройка					37378,0			
11										

УСЛОВНЫЕ ОБОЗНАЧЕНИЯ

- Красные линии
- - - Линии регулирования застройки
- Земельные участки, зарегистрированные в государственном кадастре ЕГРЗ, с границами, установленными в соответствии с земельным законодательством.
- Земельные участки, зарегистрированные в государственном кадастре ЕГРЗ, с границами, не установленными в соответствии с земельным законодательством.
- Земельные участки вновь формируемые под многоквартирные жилые дома
- Земельные участки, предназначенные для размещения объектов капитального строительства федерального, регионального или местного значения
- Земельные участки, планируемые для предоставления гражданам и юридическим лицам под строительство
- Территории общего пользования
- Зоны с особыми условиями использования территорий
- Территории объектов культурного наследия
- Многоквартирные жилые дома
- Объекты социальной инфраструктуры
- Индивидуальные жилые дома
- Пристроенные помещения
- Промышленные объекты инфраструктуры и прочие

				Межевание кварталов г. Глазова		
Изн. Кол.	Зем. Лист	Насел. Полис	Догов.			
ГИП	Шульга	ГАП	Самарцев	Лот №5		
Разраб.	Самарцев			Стрел	Лист	Листов
Проверил	Верин			План межевания		
Н.контр.				Квартал, ограниченный улицами Колхозная, Дружбы, Пионерская, Первая.		
				Филиал ФГУП "Ростехинвентаризация-Федеральное БТИ" по УР		

Имя, И. подп., Дата и подпись, Власт. вев.