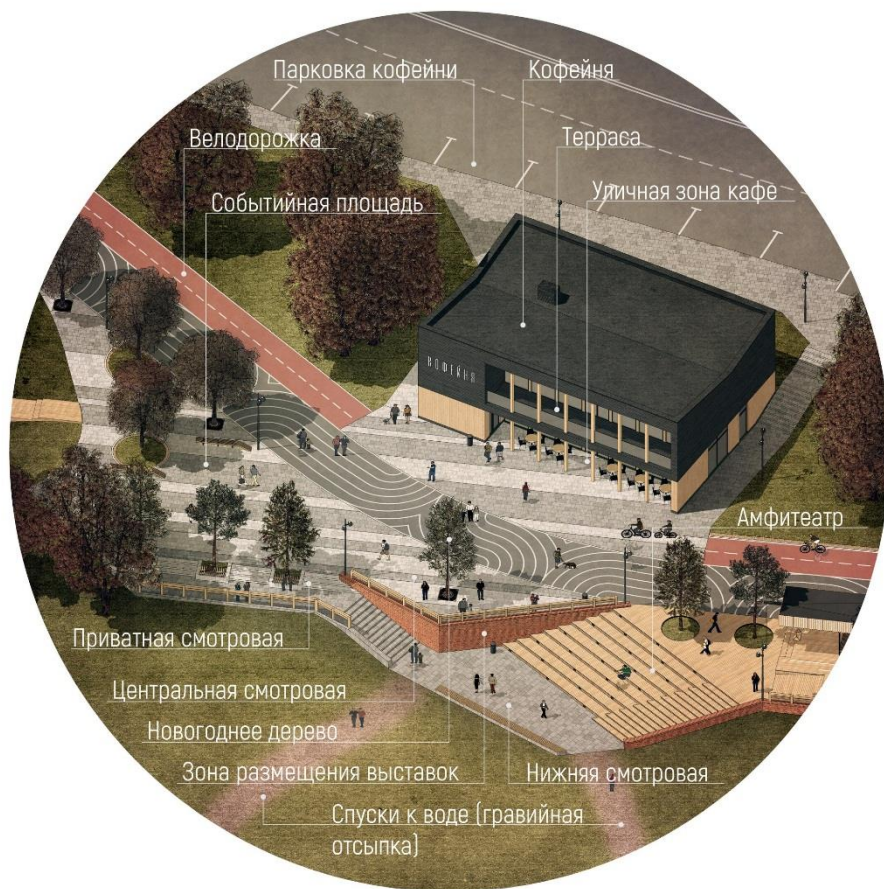

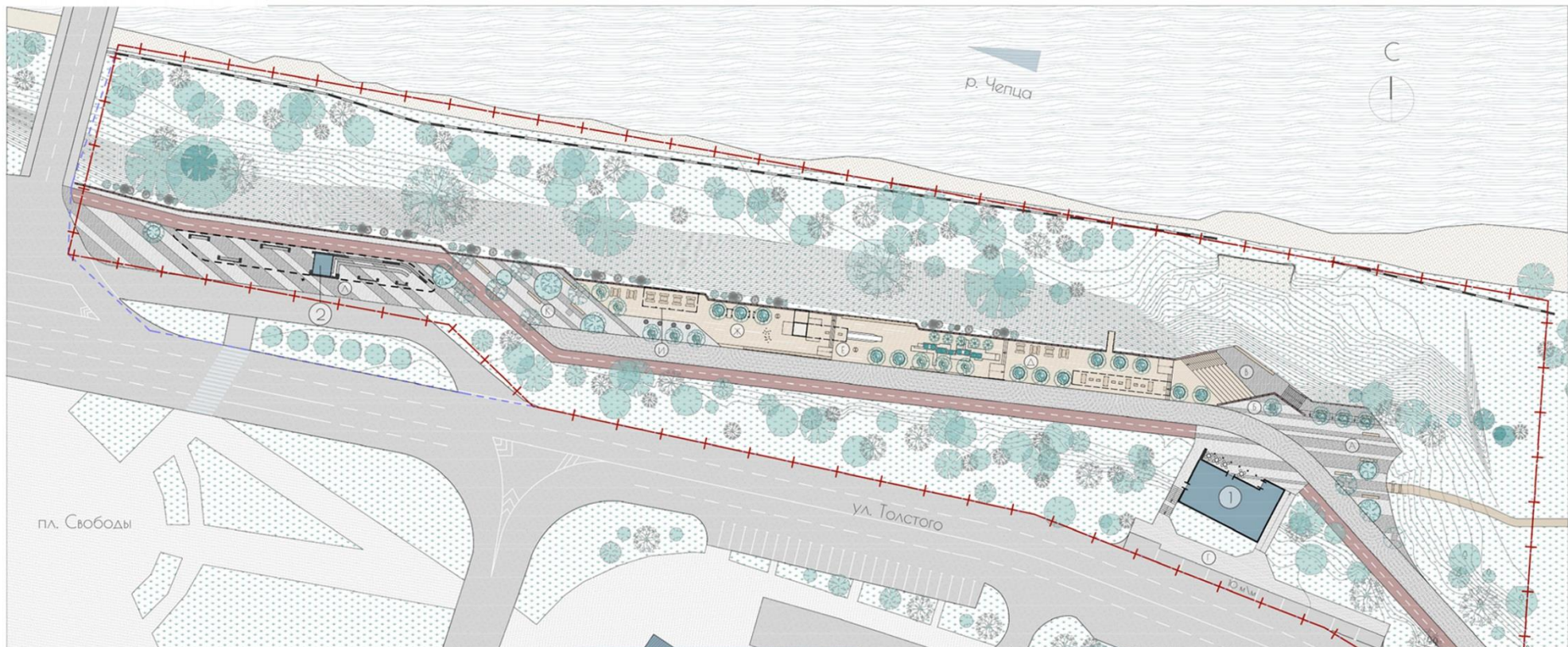


# Общественная территория «Глазовский горсад»



Проектом предусматривается создание зон отдыха (площадок для кратковременного отдыха), пешеходной аллеи, велосипедной дорожки, плоскостного сооружения - видовой площадки на реку Чепца, с озеленением, освещением территории, с формированием газонов, цветников, малых архитектурных форм, декоративных композиций, применением декоративного мощения.



**Функциональное зонирование**

- Ⓐ Событийная площадь/зона размещения передвижных киосков
- Ⓑ Смотровая площадка
- Ⓒ Амфитеатр
- Ⓓ Зона парковки кофейни
- Ⓔ Зона тихого отдыха
- Ⓕ Детская площадка
- Ⓖ Зона занятий спортом
- Ⓗ Зона барбекю
- Ⓘ Сквер/зона размещения передвижных киосков
- Ⓚ Остановочный пункт с зоной уличной торговли и подобным помещением

**Здания и сооружения**

- ① Здание кофейни
- ② Остановочный пункт

**Технико-экономические показатели**

Площадь участка	21 404,10 м <sup>2</sup>
Площадь застройки	592,36 м <sup>2</sup>
Площадь покрытий	2 081,74 м <sup>2</sup>
(в границах участка) в т.ч.:	
Асфальт (тротуар)	1 172,20 м <sup>2</sup>
Асфальт (парковка)	298,80 м <sup>2</sup>
Велодорожка	983,51 м <sup>2</sup>
Мощение	2 031,17 м <sup>2</sup>
Террасная доска	1 299,53 м <sup>2</sup>
Газоны	15 026,53 м <sup>2</sup>

**Условные обозначения:**  
 - - - Граница участка  
 - - - Граница благоустройства

- Существующие здания и сооружения
- Проектируемые здания и сооружения
- Озеленение/газон
- Деревья и кустарники
- Террасная доска
- Мощение тротуарной плиткой
- Асфальт
- Велодорожка (окрашенный асфальт/резиновое покрытие)





