












План межевания территории, ограниченной улицами Дзержинского - Комсомольская - Парковая - Мира








Условные обозначения:

-  граница разработки проекта межевания
-  красные линии
-  линии регулирования застройки
-  земельные участки вновь формируемые под многоквартирные жилые дома
-  земельные участки, планируемые для предоставления гражданам и юридическим лицам под строительство
-  территории общего пользования
-  внутриквартальные проезды и пешеходные дорожки
-  земельные участки, зарегистрированные в государственном кадастре недвижимости, с границами, установленными в соответствии с земельным законодательством
-  земельные участки, зарегистрированные в государственном кадастре недвижимости, с границами, не установленными в соответствии с земельным законодательством

-  :3 кадастровый номер земельного участка
-  8 условный номер земельного участка

Объекты строительства:

-  - многоквартирные жилые дома
-  - индивидуальные жилые дома
-  - социальной инфраструктуры
-  - пристроенные помещения
-  - промышленного назначения и прочие объекты