

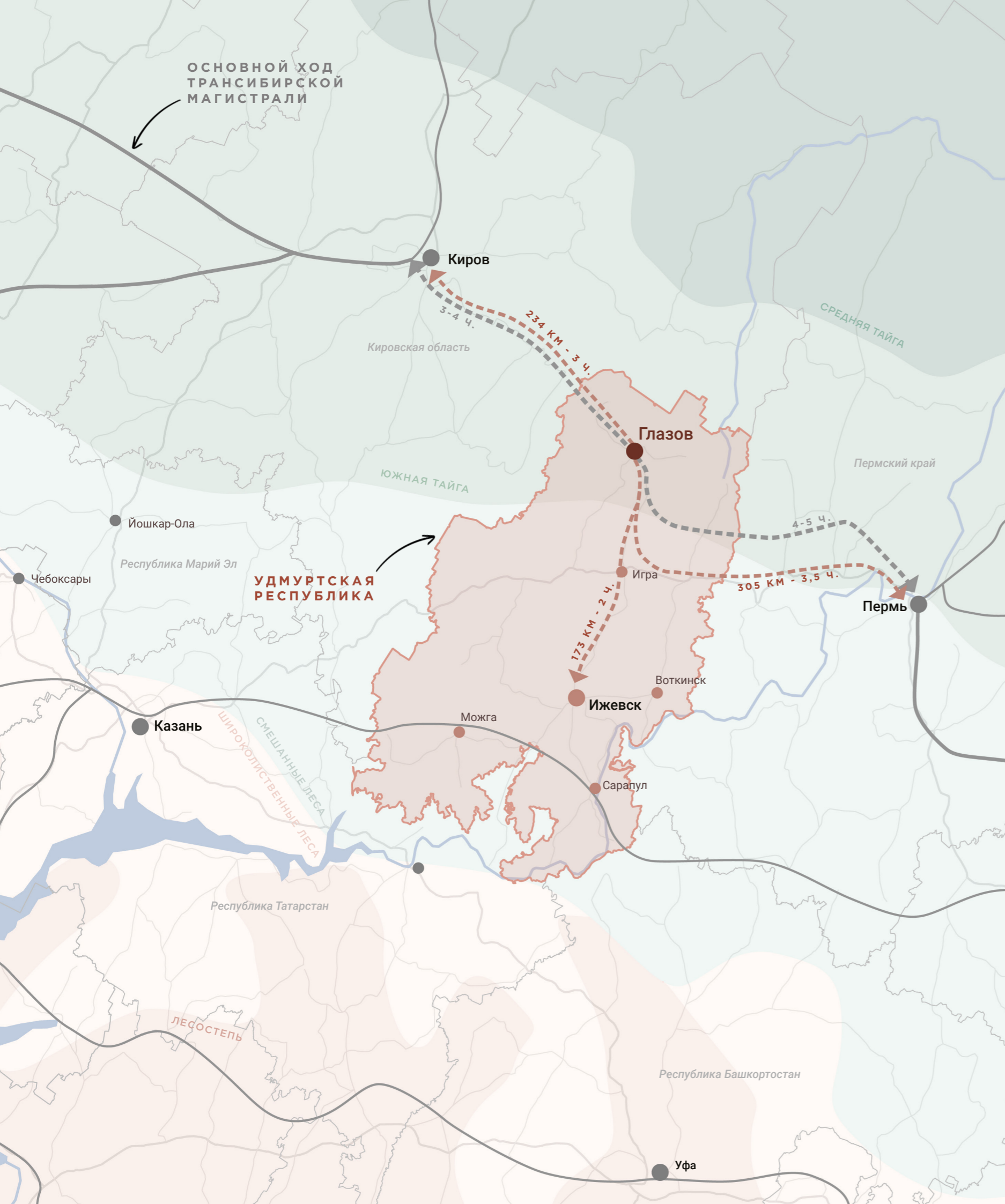


ВСЕРОССИЙСКИЙ КОНКУРС
ЛУЧШИХ ПРОЕКТОВ
ФОРМИРОВАНИЯ КОМФОРТНОЙ
ГОРОДСКОЙ СРЕДЫ

УДМУРТСКАЯ РЕСПУБЛИКА
ГОРОД ГЛАЗОВ

УЛИЦА КИРОВА — СВЯЗЫВАЯ ВРЕМЕНА И ПРОСТРАНСТВА





Краткая информация о городе

ОСНОВНАЯ ИНФОРМАЦИЯ

Город Глазов – единственный населённый пункт муниципального образования городской округ Глазов

Моногород со стабильной социально-экономической ситуацией

Подчинение: Удмуртская Республика

Категория: Малый город

Первое упоминание: **1678 г.**

Город с: **1780 г.**

Площадь: 6 827 га

Численность населения (2019): **92 981 чел.**

Плотность населения: 1361,9 чел/кв.км

Национальный состав (2010): русские - 56%, удмурты - 29%, татары - 4%, остальные - 11%



ПО ДАННЫМ ПЕРЕПИСИ 2010 ГОДА ГЛАЗОВ БЫЛ САМЫМ «УДМУРТСКИМ» ГОРОДОМ УДМУРТИИ.

ДЛЯ СРАВНЕНИЯ, ДОЛЯ УДМУРТОВ В ИЖЕВСКЕ СОСТАВЛЯЛА 15%, В МОЖГЕ - 27%, В ВОТКИНСКЕ - 8,5%.

КЛИМАТ

Умеренно-континентальный

Средняя температура января: - 14.9 °С

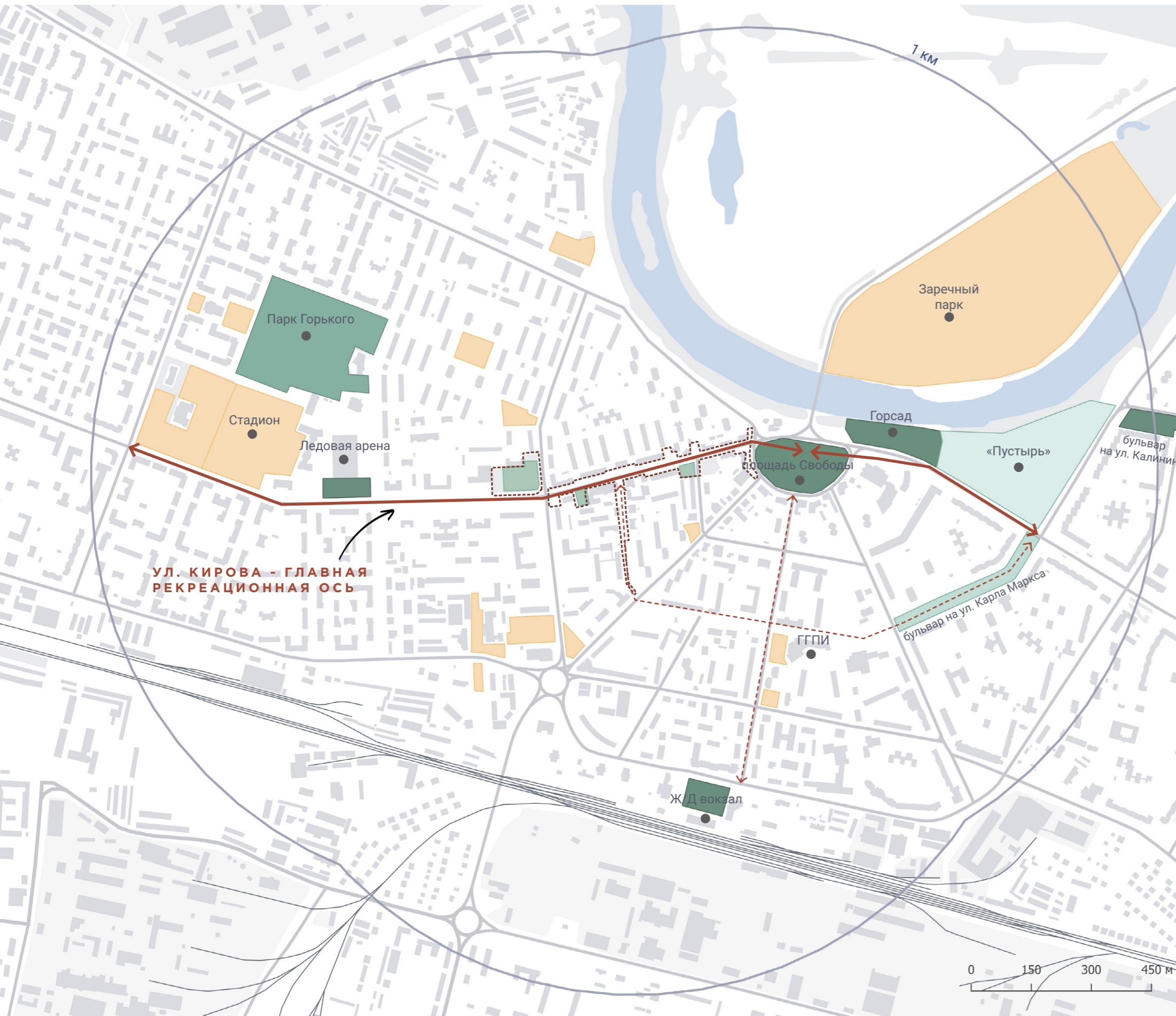
Средняя температура июля: +18.7 °С



ПРОИЗВОДСТВО

Градообразующее предприятие: АО "Чепецкий механический завод" входит в структуру топливной компании "ТВЭЛ" Госкорпорации "Росатом"





★ УЛИЦА КИРОВА – ГЛАВНАЯ РЕКРЕАЦИОННАЯ ОСЬ ГОРОДА. ОНА СВЯЗЫВАЕТ ГЛАВНЫЕ ОЗЕЛЕНЕННЫЕ ТЕРРИТОРИИ ГОРОДА.

ПОМИМО ЭТОГО УЛИЦА СОЕДИНЯЕТ ДВА ОБЩЕСТВЕННЫХ ЦЕНТРА ГОРОДА: ТОРГОВО-ДЕЛОВОЙ НА ПЛ. СВОБОДЫ И КУЛЬТУРНО-СПОРТИВНЫЙ, ВОЗЛЕ СТАДИОНА.

- Рассматриваемая территория
- Радиус 1 км от рассматриваемой территории
- Благоустроенные территории в 2011-2019 годах
- Планируемое благоустройство:
- 2020
- 2021
- 2022
- 2023
- Прочие общественные пространства
- ↔ Главные пешеходные связи
- - -> Второстепенные пешеходные связи



Фотофиксация участка проектирования

Сквер у Музыкальной школы



Угол улиц Кирова и Короленко



Сквер у Краеведческого музея



Сквер у памятника Павлику Морозову



Территория у Станции Юных туристов



Угол ул. Кирова и пл. Свободы



★ ЦЕЛЬ ПРОЕКТА – РАСКРЫТИЕ ПОТЕНЦИАЛА УЛИЦЫ КИРОВА КАК ОБЩЕСТВЕННОГО ПРОСТРАНСТВА, ФОРМИРОВАНИЕ ИНФРАСТРУКТУРЫ ДЛЯ КОМФОРТНОГО ВРЕМЯПРЕПРОВОЖДЕНИЯ НА ЦЕНТРАЛЬНОЙ УЛИЦЕ ГОРОДА

УЛИЦА КИРОВА - СВЯЗУЮЩЕЕ ЗВЕНО В СТРУКТУРЕ ГОРОДА

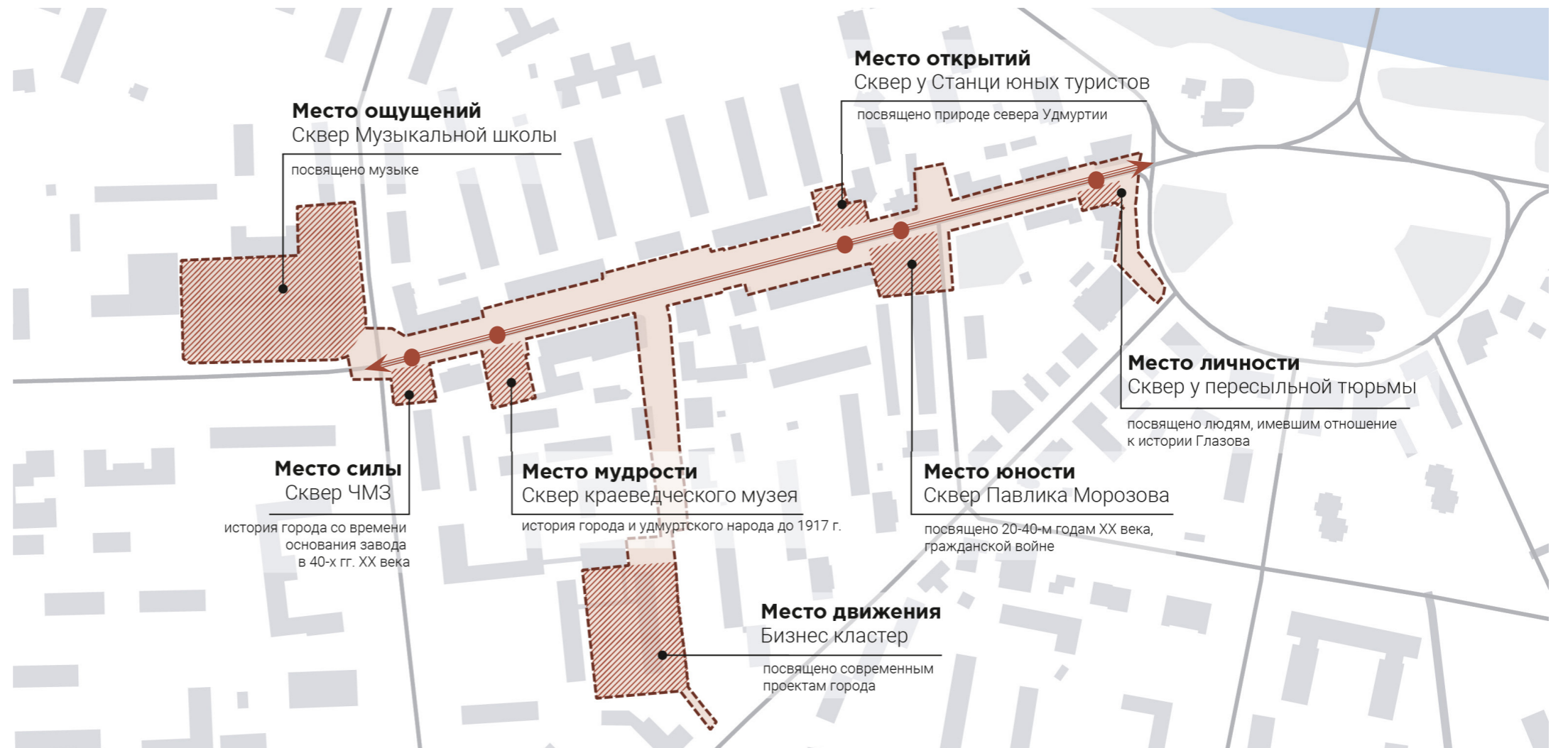


УЛ. КИРОВА – ЛИНИЯ ИСТОРИИ

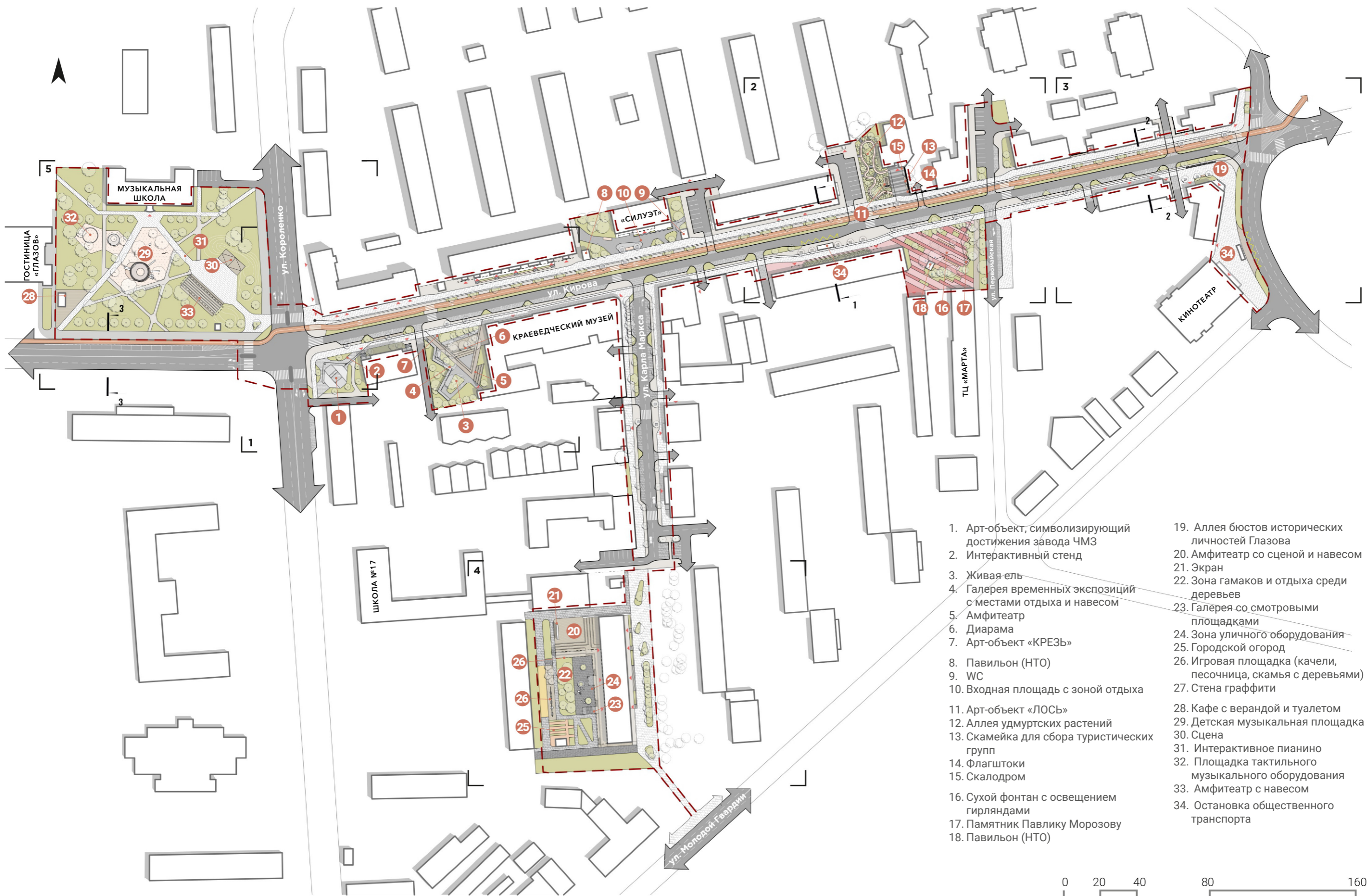
Проект предполагает создание на ул. Кирова ряд точек притяжения «мест», каждое из которых будет иметь свою смысловую идентичность и связь с определенным этапом истории города.

Маршрут «Линия истории» будет через точки притяжения, связывая их в единую нить повествования о истории города Глазова.

«Линия истории» будет выложена в мощении из старой гранитной брусчатки, которая сейчас находится под слоем асфальта проезжей части ул. Кирова, и будет сопровождаться информационными табличками и стендами.



Генеральный план



- | | |
|------------------------------------------------------------|--------------------------------------------------------------|
| 1. Арт-объект, символизирующий достижения завода ЧМЗ | 19. Аллея бюстов исторических личностей Глазова |
| 2. Интерактивный стенд | 20. Амфитеатр со сценой и навесом |
| 3. Живая ель | 21. Экран |
| 4. Галерея временных экспозиций с местами отдыха и навесом | 22. Зона гамаков и отдыха среди деревьев |
| 5. Амфитеатр | 23. Галерея со смотровыми площадками |
| 6. Диарама | 24. Зона уличного оборудования |
| 7. Арт-объект «КРЕЗЬ» | 25. Городской огород |
| 8. Павильон (НТО) | 26. Игровая площадка (качели, песочница, скамья с деревьями) |
| 9. WC | 27. Стена граффити |
| 10. Входная площадь с зоной отдыха | 28. Кафе с верандой и туалетом |
| 11. Арт-объект «ЛОСЬ» | 29. Детская музыкальная площадка |
| 12. Аллея удмуртских растений | 30. Сцена |
| 13. Скамейка для сбора туристических групп | 31. Интерактивное пианино |
| 14. Флажки | 32. Площадка тактильного музыкального оборудования |
| 15. Скалодром | 33. Амфитеатр с навесом |
| 16. Сухой фонтан с освещением гирляндами | 34. Остановка общественного транспорта |
| 17. Памятник Павлику Морозову | |
| 18. Павильон (НТО) | |





УЛИЦА КИРОВА



МЕСТО ОЩУЩЕНИЙ. СКВЕР У МУЗЫКАЛЬНОЙ ШКОЛЫ

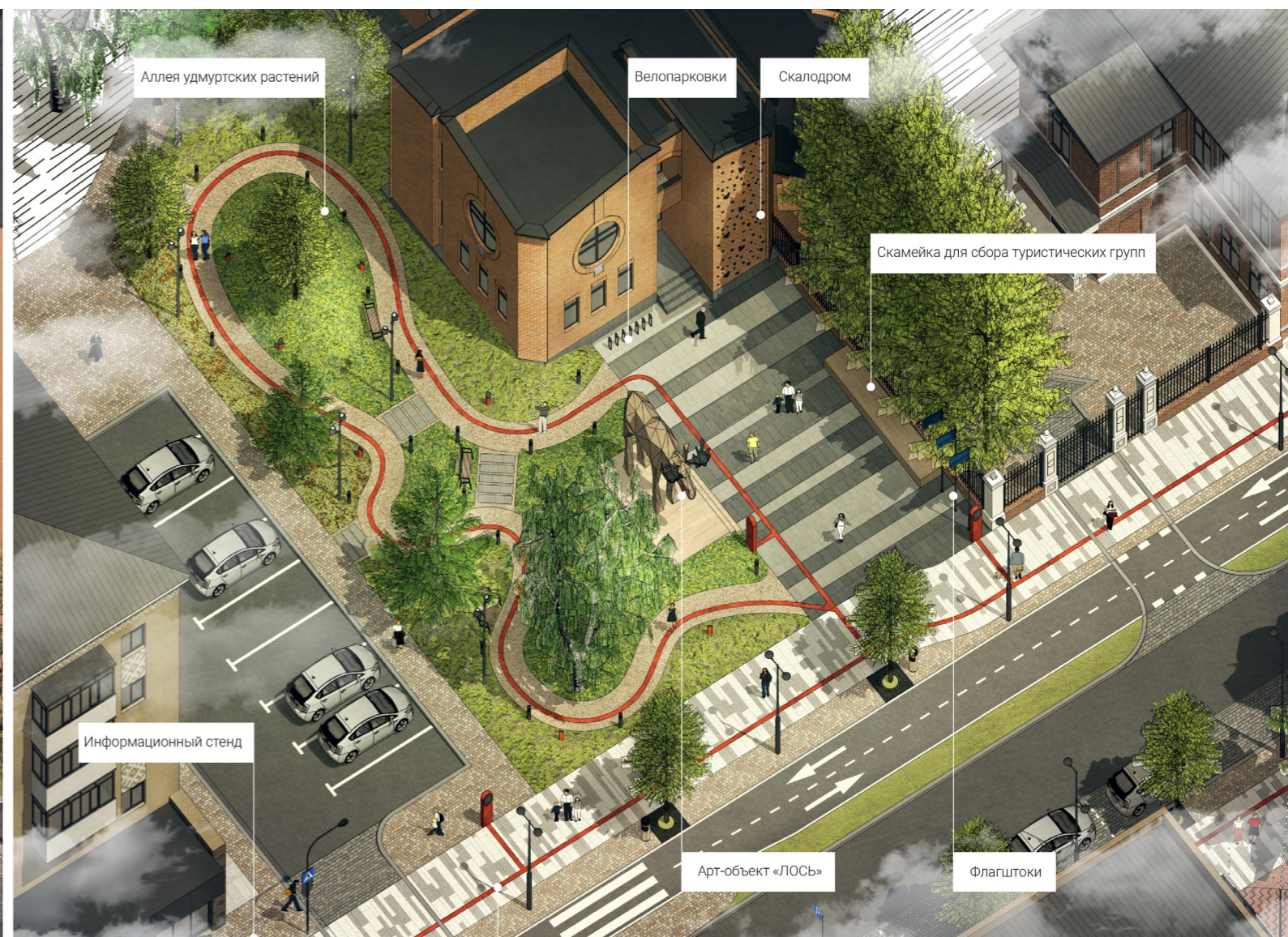





МЕСТО МУДРОСТИ. СКВЕР У КРАЕВЕДЧЕСКОГО МУЗЕЯ



МЕСТО ОТКРЫТИЙ. СКВЕР У СЮТУР



ОБЩАЯ ПЛОЩАДЬ ТЕРРИТОРИИ	43 505 М.КВ.	ГОД РЕАЛИЗАЦИИ
ул. Кирова и ул. Карла Маркса с прилегающими скверами	28 210	2021-2022
Сквер у Музыкальной школы (синхронизация)	9 267	2021
Благоустройство «Точки кипения» (синхронизация)	6 028	2022

УЛ. КИРОВА И УЛ. КАРЛА МАРКСА СО СКВЕРАМИ

ЭЛЕМЕНТ БЛАГОУСТРОЙСТВА	М.КВ./ ЕД.
Покрытия, м.кв.	
Мощение тротуаров, бетонная плитка с гранитной крошкой	13546
Мощение парковочных карманов бетонной плиткой	901
Асфальтобетонное покрытие проезжей части	4118
Асфальтобетонное покрытие велодорожки	1537
Деревянный настил на лагах	93
Рулонный газон	3560
Набивное покрытие из гранитного отсева	116
Освещение	
Фонари на 2 светильника (h=7 м), шт.	32
Фонари на 1 светильник (h=5 м), шт.	26
Светильник торшерного типа (h=5 м), шт.	11
Консольный светильник для пешеходного перехода, шт.	21
Световой столбик (h=1 м), шт.	13
Софиты нижняя подсветка, шт.	2
Освещение "гирлянда" на 14 опор (h=5 м), м.п.	110
Светильники в мощении (200*300 мм), шт.	150

ЭЛЕМЕНТ БЛАГОУСТРОЙСТВА	М.КВ./ ЕД.
МАФы	
Приствольные решетки Round, шт.	43
Скамейки без спинки, шт.	8
Скамейки со спинкой, шт.	10
Скамейка (l=4,8 м), шт.	2
Скамейка деревянная (11*1,2 м), шт.	1
Скамейка по подпорной стенке, м.п.	43,5
Велопарковка	90
Урны Parallel, 45 л	45
Флагштоки	3
Вазоны	32
Скамейка бетонная с деревянным сиденьем, м.п.	29,9
Нестационарные павильоны	
Павильон торговый (4*5,5 м), шт.	2
Павильон торговый с туалетом (4*5,5 м)	1
Остановочный павильон, шт.	2

ЭЛЕМЕНТ БЛАГОУСТРОЙСТВА	М.КВ./ ЕД.
Объекты индивидуального изготовления	
Навес (H=3 м), м.п.	48
Амфитеатр (12*5,5*1,3), шт.	2
Скульптура лося (металлокаркас с облицовкой деревом) 5,2 * 1,1*4,3 м), шт.	1
Арт-объект из нержавеющей стали (13*13*5,5 м), шт.	1
Бюсты	5
Сухой фонтан на 10 струй, шт.	1
Навигация	
Навигационный стенд (500*200*1750 мм), шт.	20
Информационная табличка, шт.	9
Интерактивный стенд, шт.	1
Инфостенд у остановочных комплексов, шт.	2
Озеленение	
Деревья, шт.	104
Посадка кустарников и многолетников, м.кв.	553